

GEZ

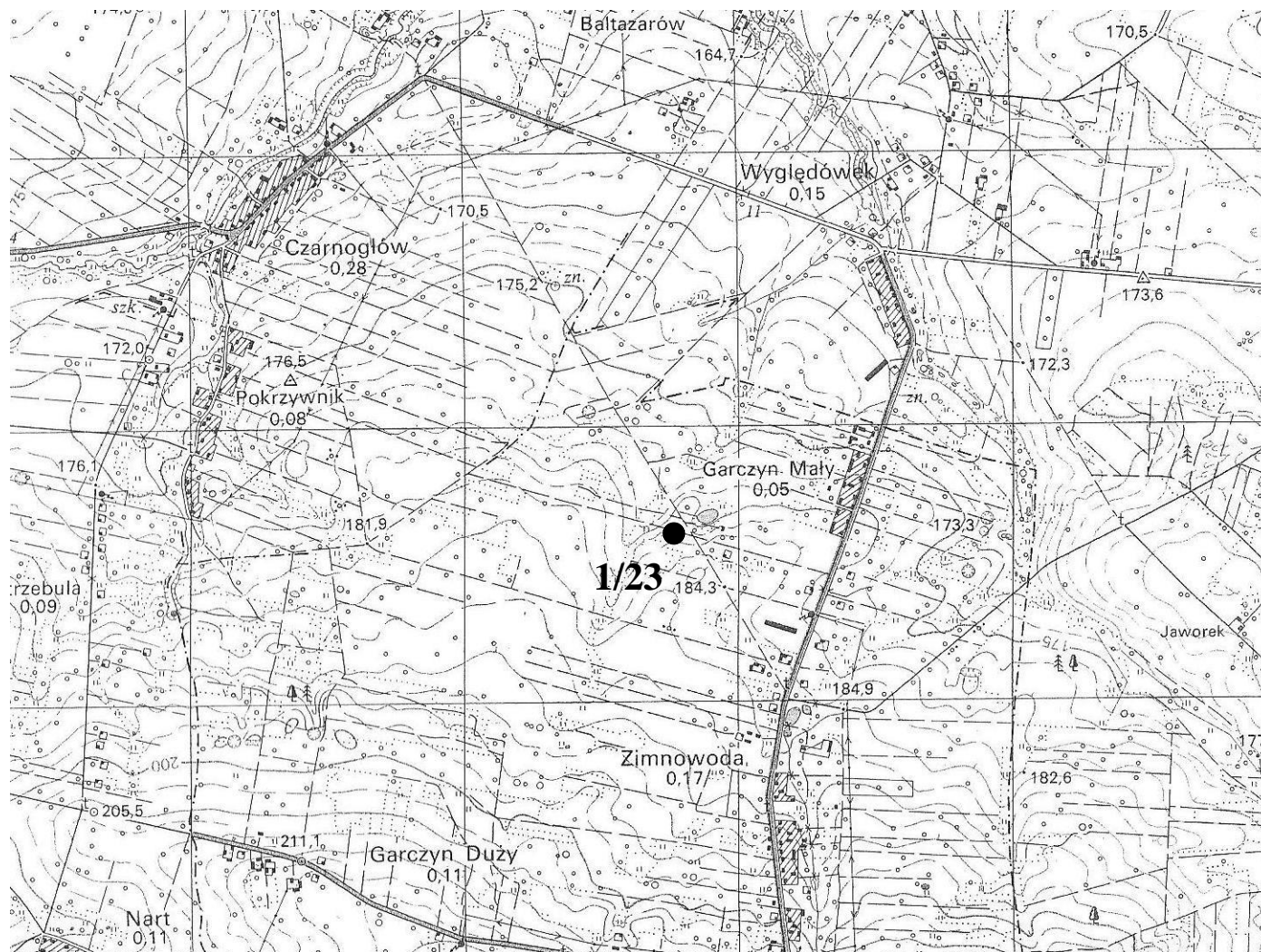
# KARTA ADRESOWA GMINNEJ EWIDENCJI ZABYTKÓW

3. Miejscowość  
**GARCZYN MAŁY**

1. Nazwa  
**STANOWISKO ARCHEOLOGICZNE – 1) ŚLAD  
OSADNICTWA, 2) OSADA**

2. Czas powstania  
**1) epoka kamienia, 2) późne średniowiecze – okres  
nowożytny (XV – XVI w.)**

8. Fotografia z opisem wskazującym orientację albo mapa z zaznaczonym stanowiskiem archeologicznym



4. Adres  
**według mapy  
nr AZP 55-73/1/23**

5. Przynależność administracyjna

województwo **mazowieckie**

powiat **miński**

gmina **Kałuszyn**

6. Formy ochrony

7. Opracowanie karty (autor, data i podpis)

**Iza Szklarz  
02.07.2012 r.**

GEZ

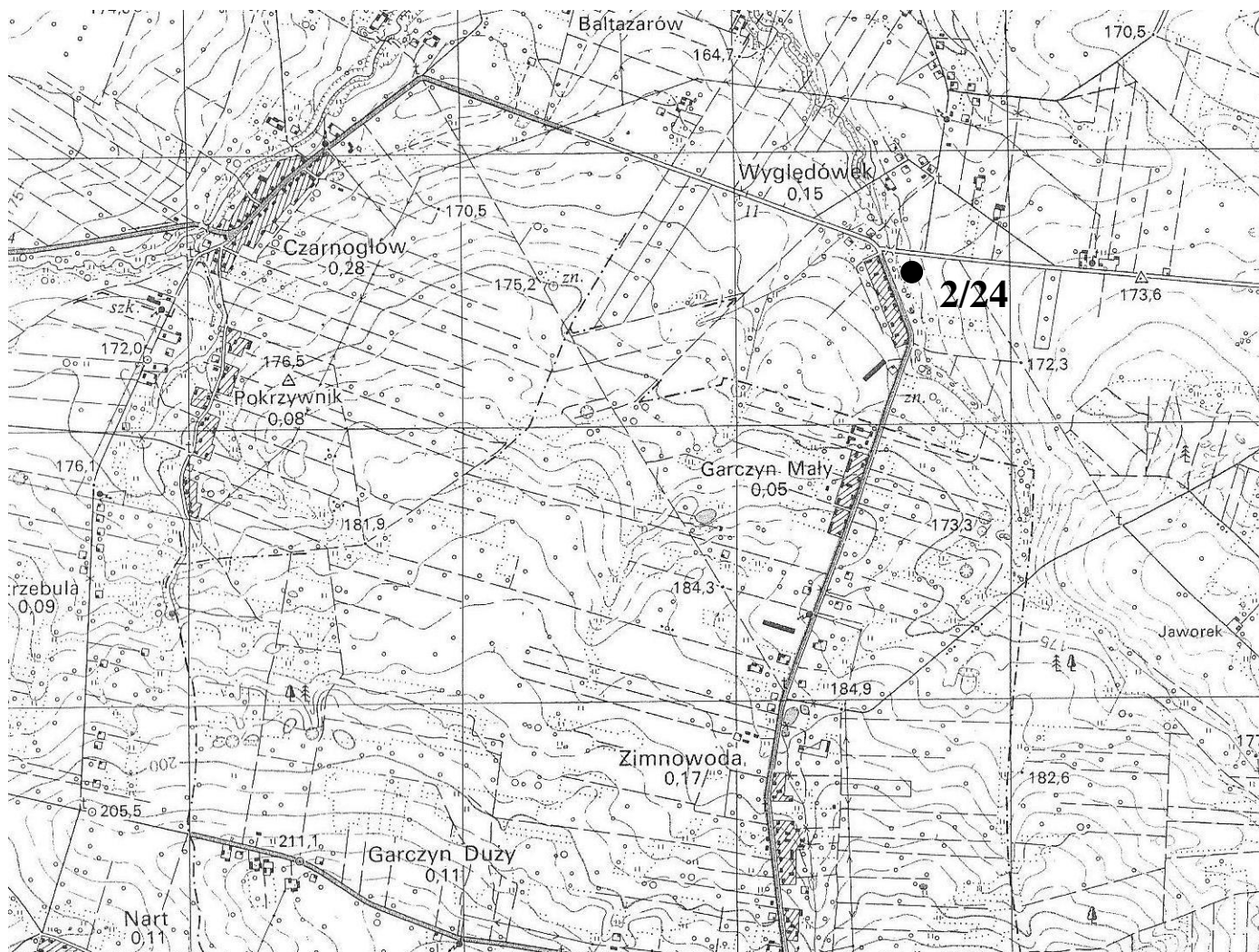
# KARTA ADRESOWA GMINNEJ EWIDENCJI ZABYTKÓW

3. Miejscowość  
**GARCZYN MAŁY**

1. Nazwa  
**STANOWISKO ARCHEOLOGICZNE – OSADA**

2. Czas powstania  
**późne średniowiecze – okres nowożytny (XV – XVII w.)**

8. Fotografia z opisem wskazującym orientację albo mapa z zaznaczonym stanowiskiem archeologicznym



4. Adres  
**według mapy  
nr AZP 55-73/2/24**

5. Przynależność administracyjna

województwo **mazowieckie**

powiat **miński**

gmina **Kałuszyn**

6. Formy ochrony

7. Opracowanie karty (autor, data i podpis)

**Iza Szklarz**  
**02.07.2012 r.**

GEZ

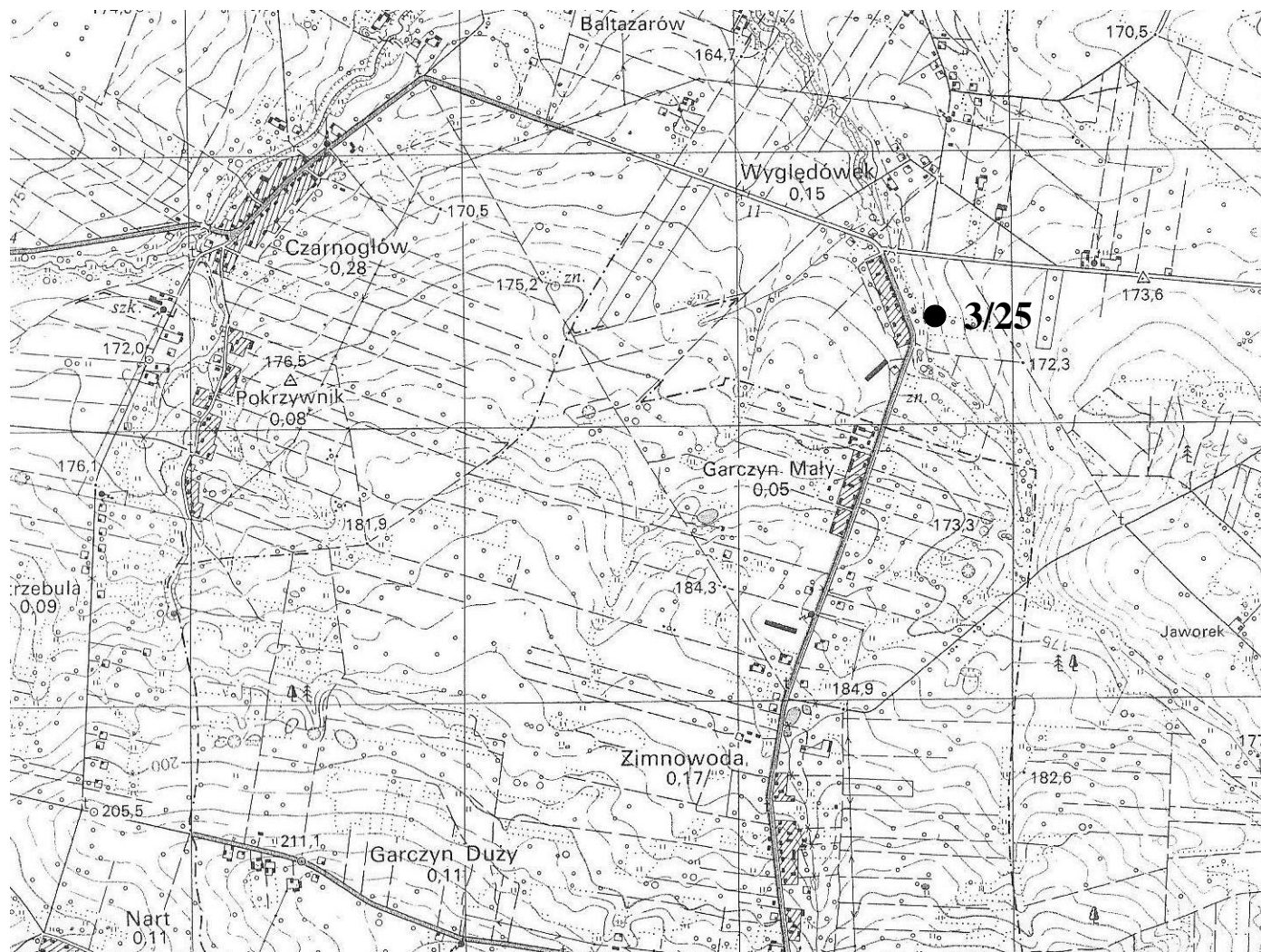
# KARTA ADRESOWA GMINNEJ EWIDENCJI ZABYTKÓW

3. Miejscowość  
**GARCZYN MAŁY**

1. Nazwa  
**STANOWISKO ARCHEOLOGICZNE – ŚLAD OSADNICTWA**

2. Czas powstania  
**okres nowożytny XVI w.**

8. Fotografia z opisem wskazującym orientację albo mapa z zaznaczonym stanowiskiem archeologicznym



4. Adres  
**według mapy  
nr AZP 55-73/3/25**

5. Przynależność administracyjna

województwo **mazowieckie**

powiat **miński**

gmina **Kałuszyn**

6. Formy ochrony

7. Opracowanie karty (autor, data i podpis)

**Iza Szklarz**  
**02.07.2012 r.**



GEZ

# KARTA ADRESOWA GMINNEJ EWIDENCJI ZABYTKÓW

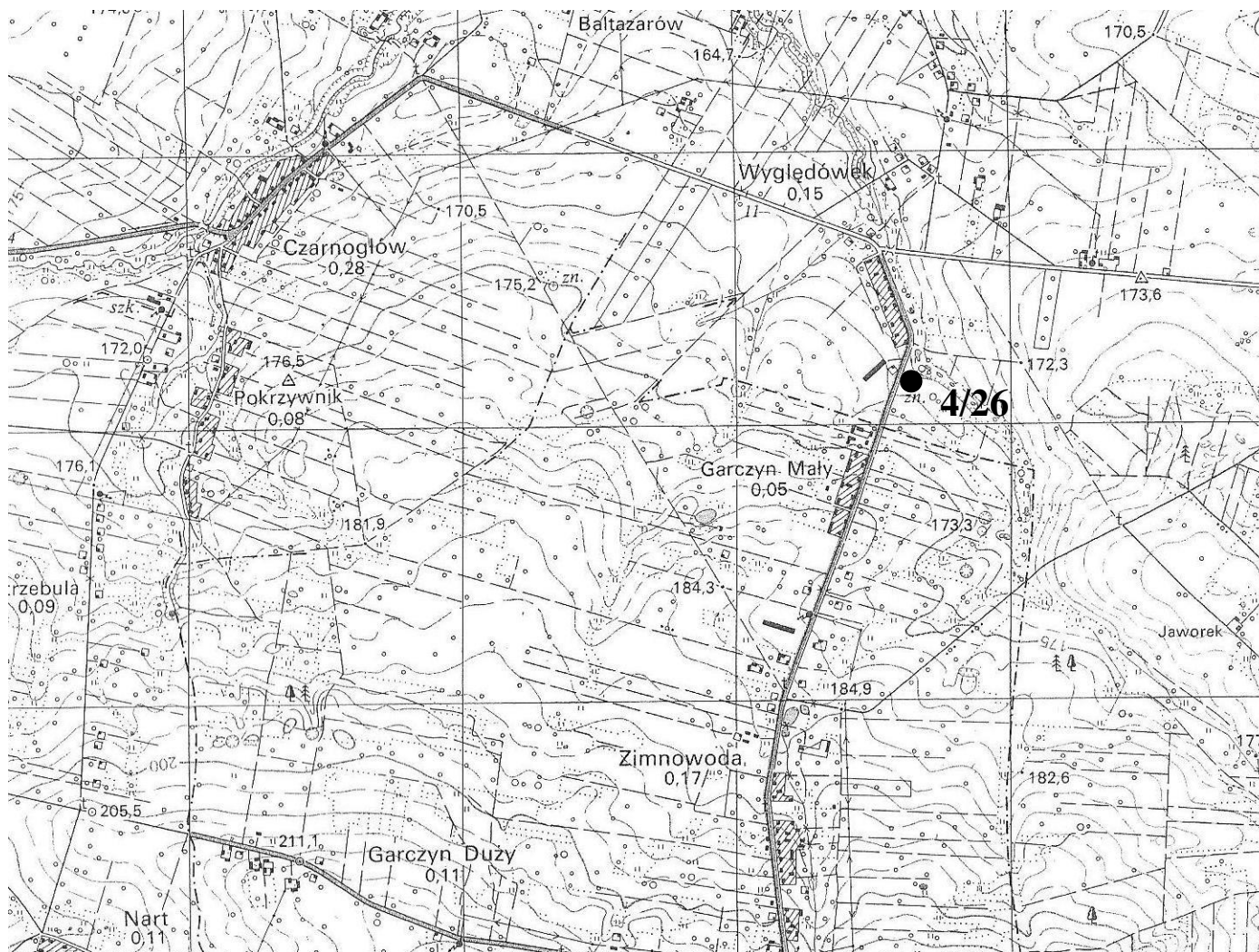
3. Miejscowość  
**GARCZYN MAŁY**

1. Nazwa  
**STANOWISKO ARCHEOLOGICZNE – 1) ŚLAD OSADNICTWA, 2) ŚLAD OSADNICTWA, 3) ŚLAD OSADNICTWA, 4) ŚLAD OSADNICTWA, 5) ŚLAD OSADNICTWA**

2. Czas powstania  
**1) mezolit, 2) kultura łużycka, kultura grobów kloszowych (epoka brązu – wczesna epoka żelaza), 3) starożytność, 4) wczesne średniowiecze, 5) okres nowożytny (XVI w.)**

8. Fotografia z opisem wskazującym orientację albo mapa z zaznaczonym stanowiskiem archeologicznym

4. Adres  
**według mapy  
nr AZP 55-73/4/26**



5. Przynależność administracyjna

województwo **mazowieckie**

powiat **miński**

gmina **Kałuszyn**

6. Formy ochrony

7. Opracowanie karty (autor, data i podpis)

**Iza Szklarz  
02.07.2012 r.**

GEZ

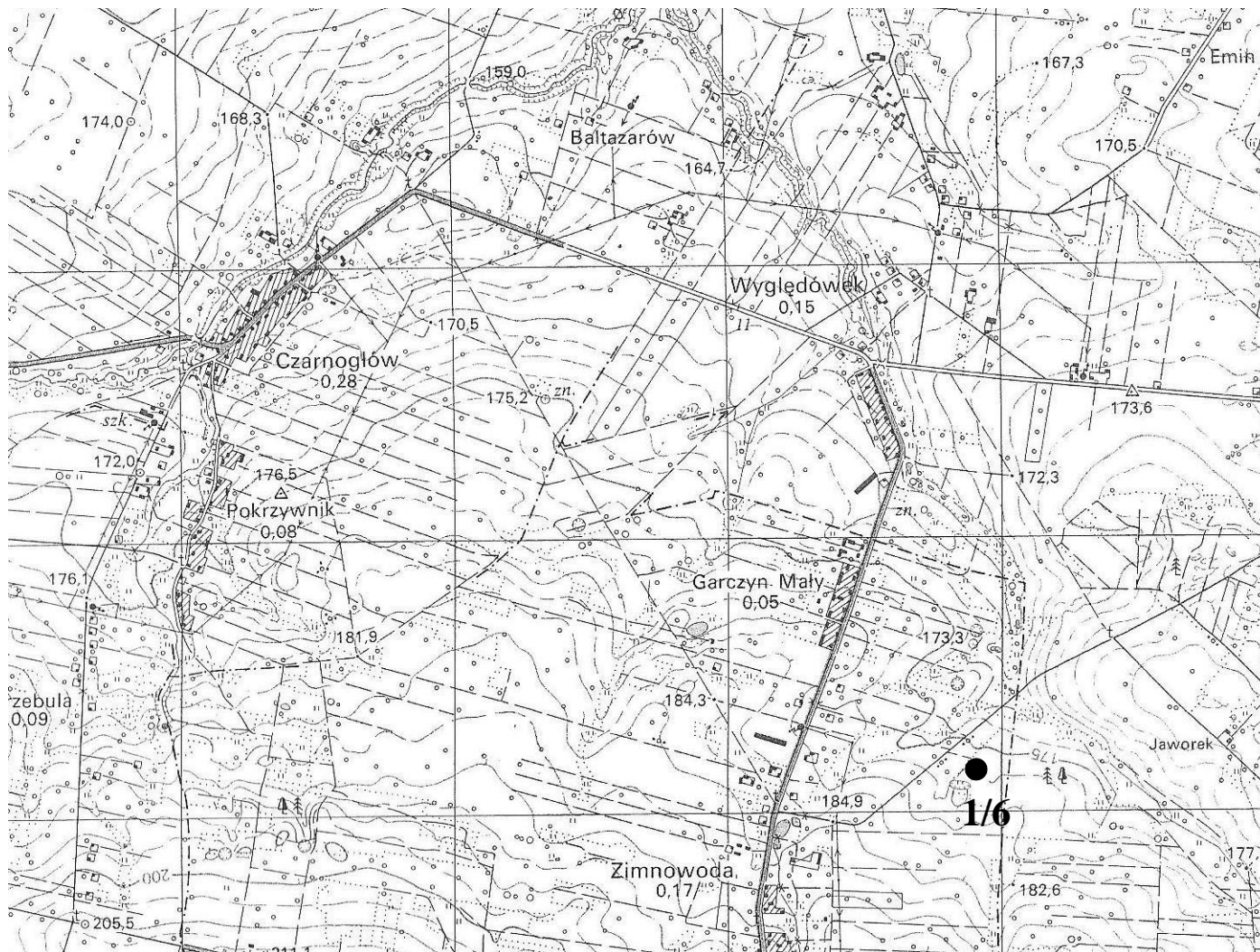
# KARTA ADRESOWA GMINNEJ EWIDENCJI ZABYTKÓW

3. Miejscowość  
**ZIMNOWODA**

1. Nazwa  
**STANOWISKO ARCHEOLOGICZNE – CMENTARZYSKO  
CIAŁOPALNE**

2. Czas powstania  
**kultura grobów kloszowych z okresu lateńskiego**

8. Fotografia z opisem wskazującym orientację albo mapa z zaznaczonym stanowiskiem archeologicznym



4. Adres  
**według mapy  
nr AZP 56-74/1/6**

5. Przynależność administracyjna

województwo **mazowieckie**

powiat **miński**

gmina **Kałuszyn**

6. Formy ochrony  
**Nr rej. zabytków 191 z dn. 14.12.1968 r.**

7. Opracowanie karty (autor, data i podpis)  
**Iza Szklarz  
02.07.2012 r.**

Skala 1:25000 PUW, U-1965 arkusz 264.33, Wiśniew

GEZ

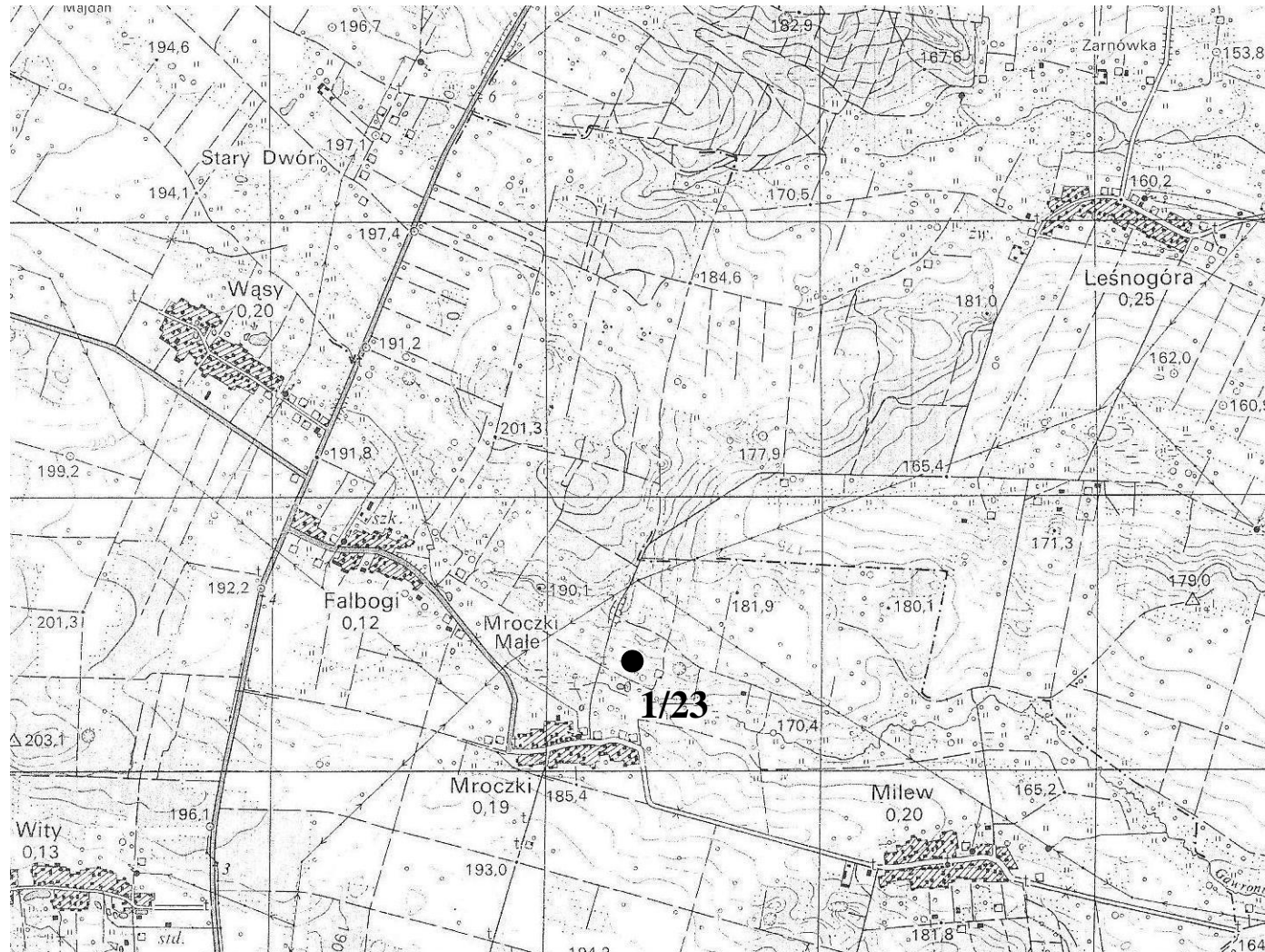
# KARTA ADRESOWA GMINNEJ EWIDENCJI ZABYTKÓW

3. Miejscowość  
**MROCZKI**

1. Nazwa  
**STANOWISKO ARCHEOLOGICZNE – ŚLAD OSADNICTWA**

2. Czas powstania  
**starożytność**

8. Fotografia z opisem wskazującym orientację albo mapa z zaznaczonym stanowiskiem archeologicznym



4. Adres  
**według mapy  
nr AZP 56-74/1/23**

5. Przynależność administracyjna

województwo **mazowieckie**

powiat **miński**

gmina **Kałużyn**

6. Formy ochrony

7. Opracowanie karty (autor, data i podpis)

**Iza Szklarz**  
**02.07.2012 r.**

Skala 1:25000 PUW, U-1965 arkusz 264.34, Grębków



GEZ

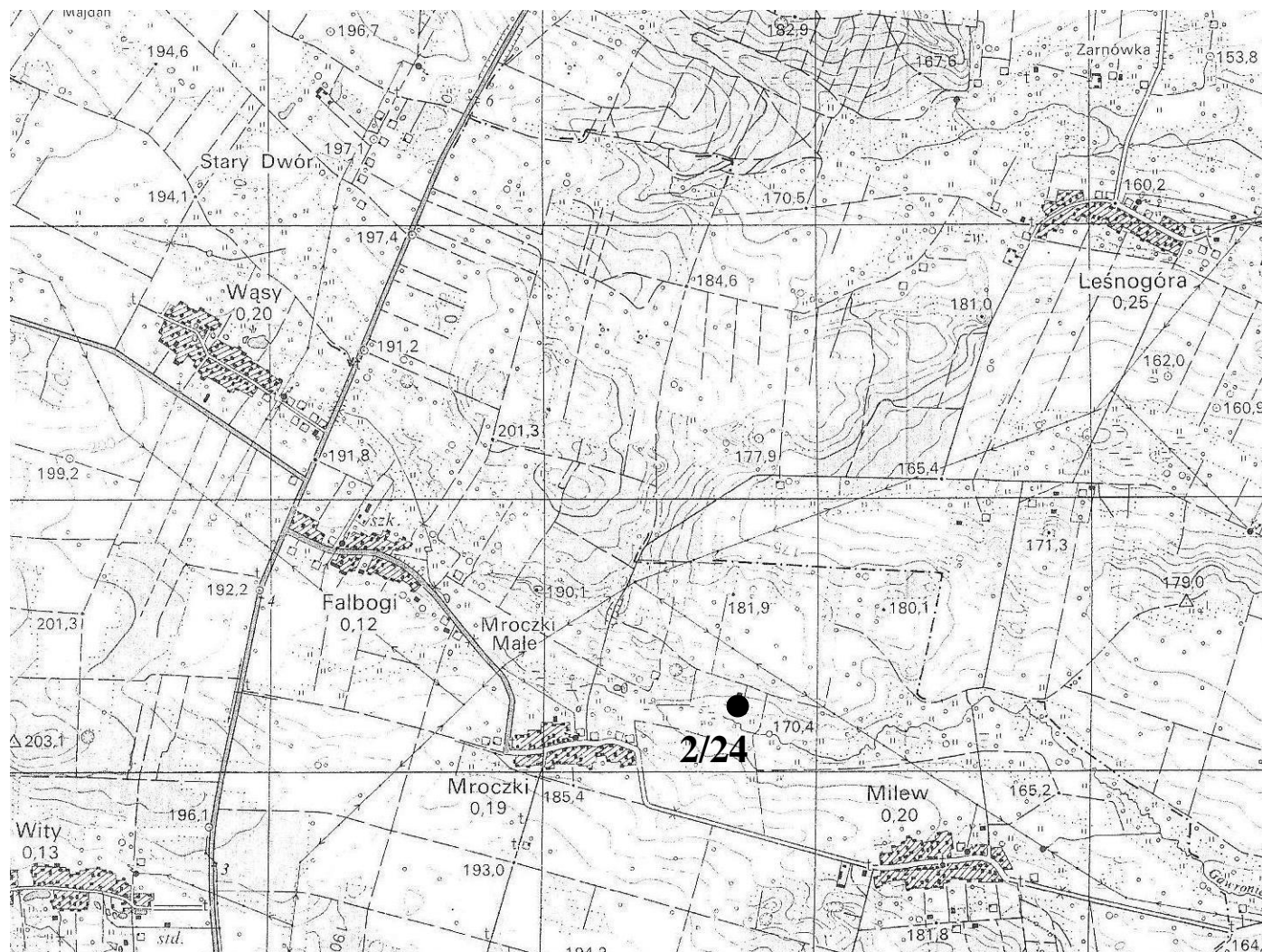
# KARTA ADRESOWA GMINNEJ EWIDENCJI ZABYTKÓW

3. Miejscowość  
**MROCZKI**

1. Nazwa  
**STANOWISKO ARCHEOLOGICZNE – ŚLAD OSADNICTWA**

2. Czas powstania  
**starożytność**

8. Fotografia z opisem wskazującym orientację albo mapa z zaznaczonym stanowiskiem archeologicznym



4. Adres  
**według mapy  
nr AZP 56-74/2/24**

5. Przynależność administracyjna

województwo **mazowieckie**

powiat **miński**

gmina **Kałużyn**

6. Formy ochrony

7. Opracowanie karty (autor, data i podpis)

**Iza Szklarz**  
**02.07.2012 r.**

Skala 1:25000 PUW, U-1965 arkusz 264.34, Grębków

GEZ

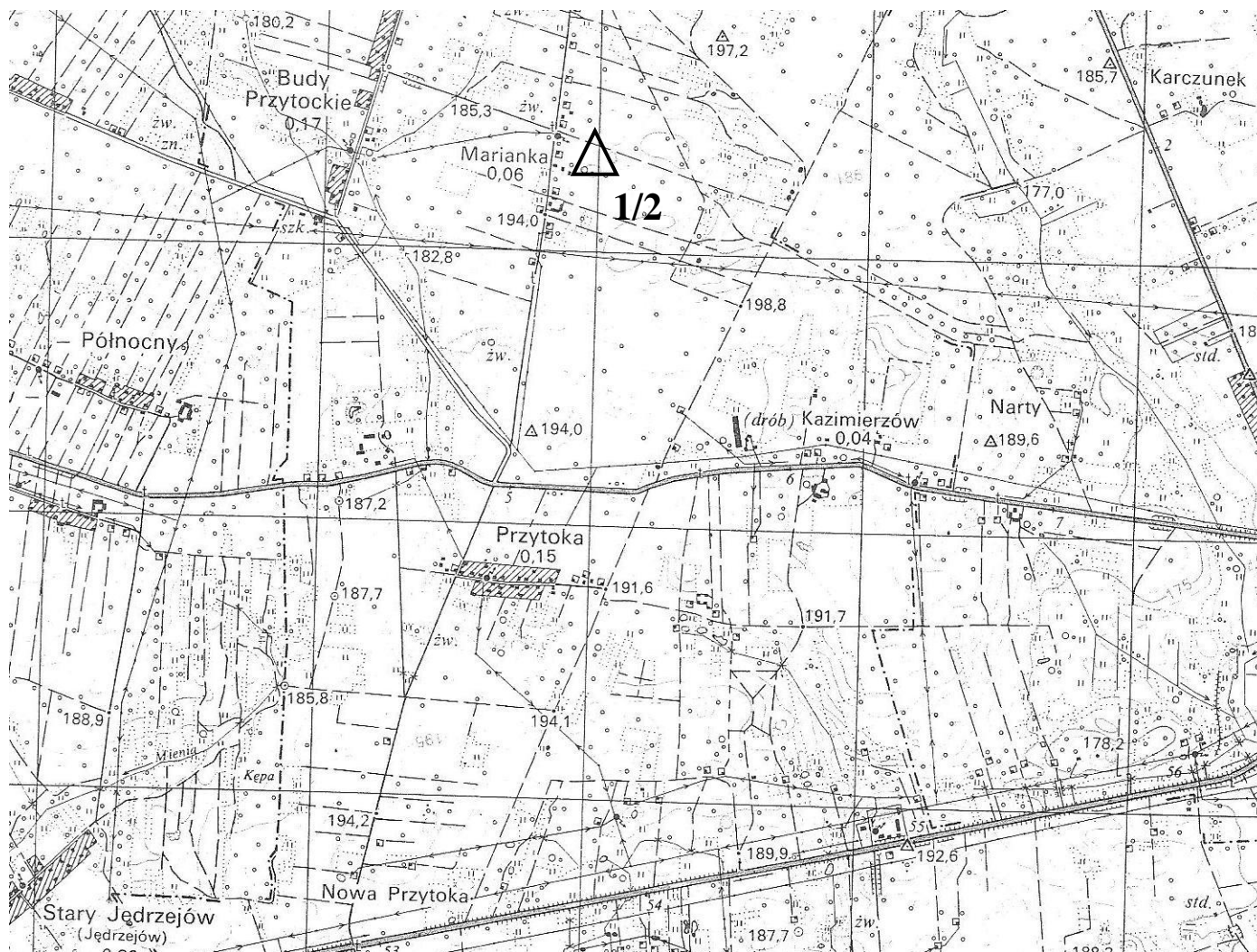
# KARTA ADRESOWA GMINNEJ EWIDENCJI ZABYTKÓW

3. Miejscowość  
**MARIANKA**

1. Nazwa  
**STANOWISKO ARCHEOLOGICZNE – ŚLAD OSADNICTWA**

2. Czas powstania  
**neolit**

8. Fotografia z opisem wskazującym orientację albo mapa z zaznaczonym stanowiskiem archeologicznym



4. Adres  
**brak dokładnej lokalizacji  
nr AZP 57-73/1/2**

5. Przynależność administracyjna

województwo **mazowieckie**

powiat **miński**

gmina **Kałużyn**

6. Formy ochrony

7. Opracowanie karty (autor, data i podpis)

**Iza Szklarz**  
**02.07.2012 r.**

Skala 1:25000 PUW, U-1965 arkusz 274.11, Cegłów



GEZ

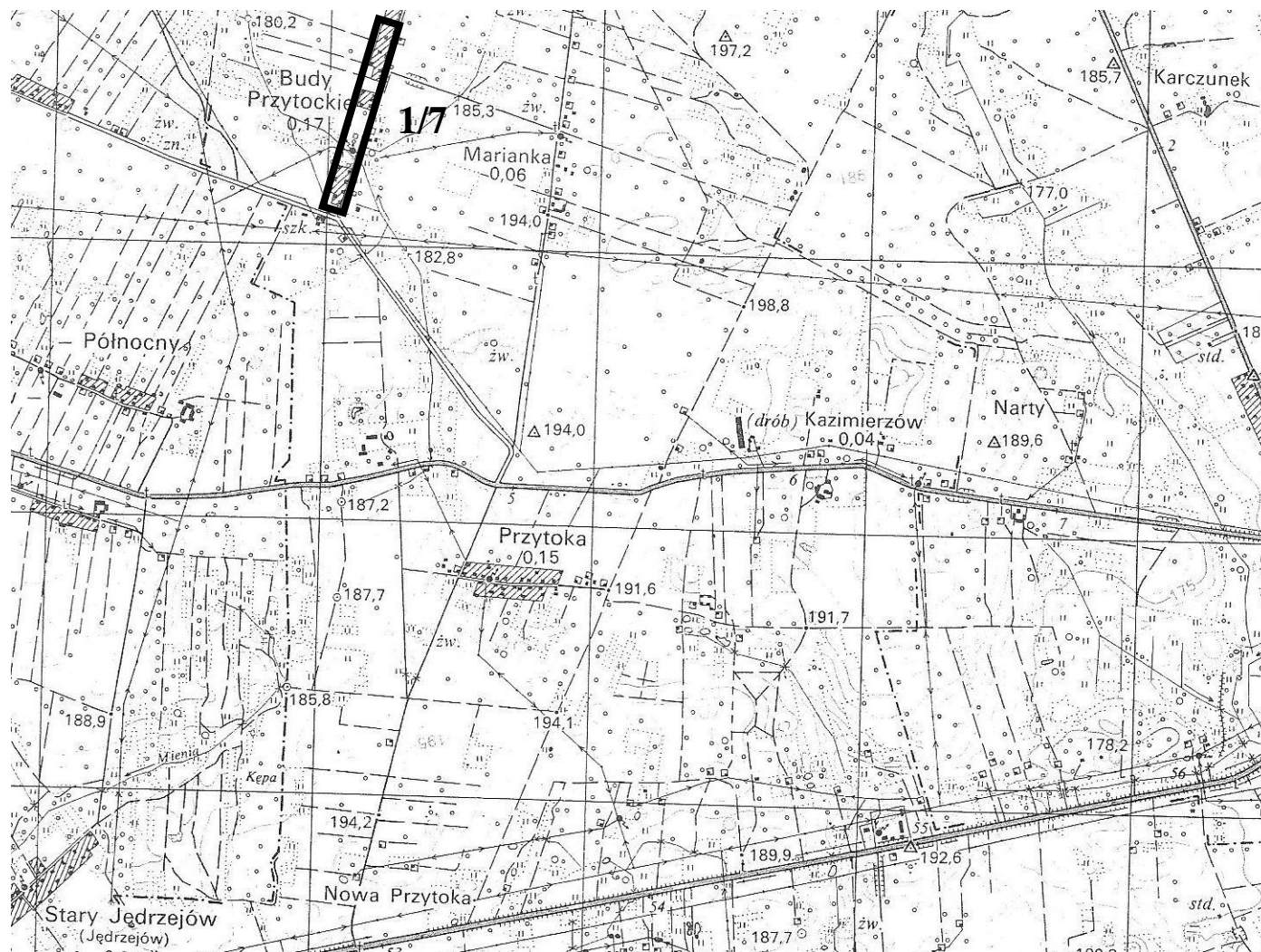
# KARTA ADRESOWA GMINNEJ EWIDENCJI ZABYTKÓW

3. Miejscowość  
**BUDY PRZYTOCKIE**

1. Nazwa  
**STANOWISKO ARCHEOLOGICZNE – WIEŚ HISTORYCZNA**

2. Czas powstania  
**okres nowożytny (XIX w.)**

8. Fotografia z opisem wskazującym orientację albo mapa z zaznaczonym stanowiskiem archeologicznym



4. Adres  
**według mapy  
nr AZP 57-73/1/7**

5. Przynależność administracyjna

województwo **mazowieckie**

powiat **miński**

gmina **Kałużyn**

6. Formy ochrony

7. Opracowanie karty (autor, data i podpis)

**Iza Szklarz**  
**02.07.2012 r.**

Skala 1:25000 PUW, U-1965 arkusz 274.11, Cegłów

GEZ

# KARTA ADRESOWA GMINNEJ EWIDENCJI ZABYTKÓW

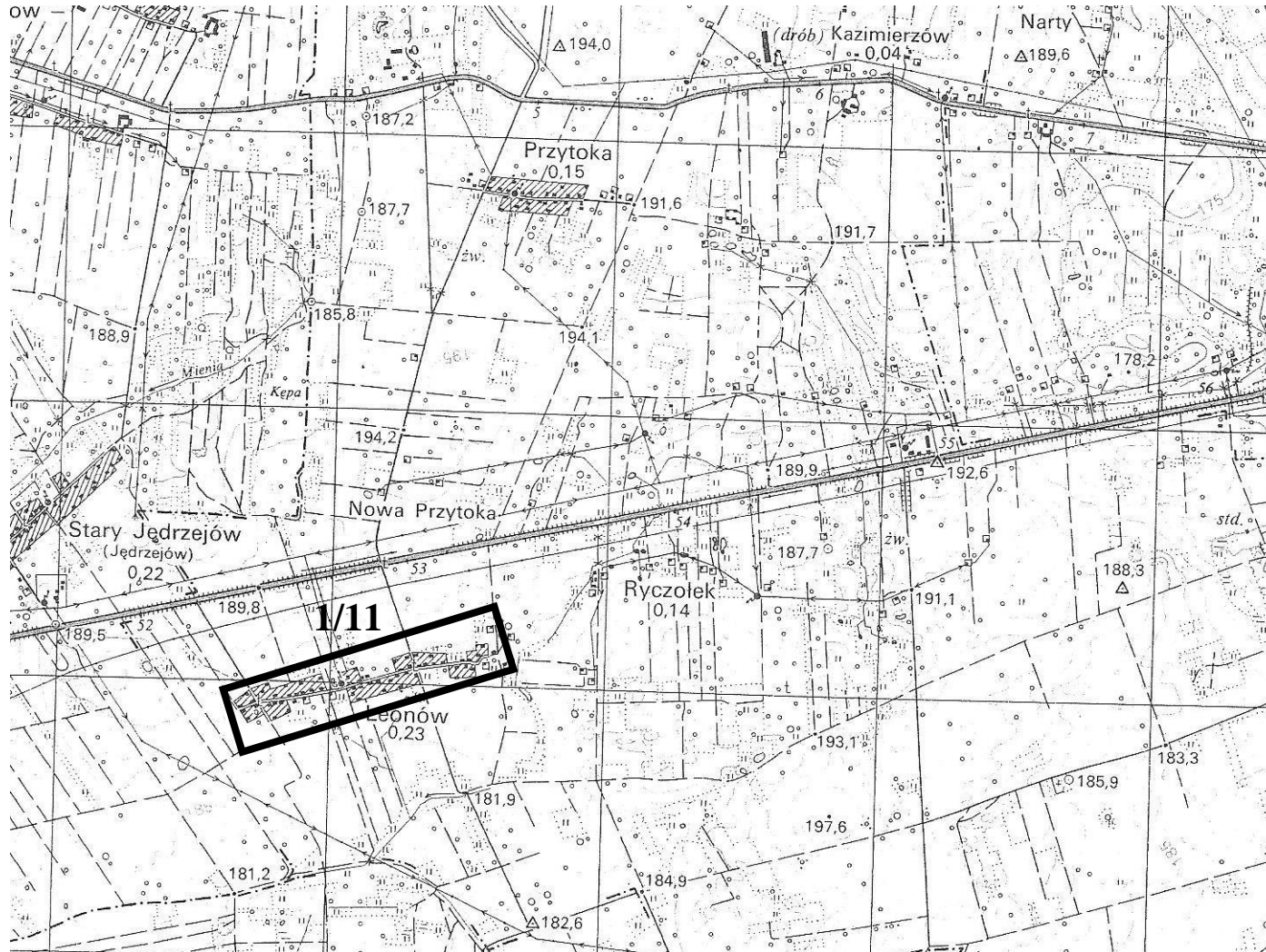
3. Miejscowość  
**LEONÓW**

1. Nazwa  
**STANOWISKO ARCHEOLOGICZNE – WIEŚ HISTORYCZNA**

2. Czas powstania  
**okres nowożytny (XIX w.)**

8. Fotografia z opisem wskazującym orientację albo mapa z zaznaczonym stanowiskiem archeologicznym

4. Adres  
**według mapy  
nr AZP 57-73/1/11**



5. Przynależność administracyjna

województwo **mazowieckie**

powiat **miński**

gmina **Kałużyn**

6. Formy ochrony

7. Opracowanie karty (autor, data i podpis)

**Iza Szklarz  
02.07.2012 r.**

Skala 1:25000 PUW, U-1965 arkusz 274.11, Cegłów

GEZ

# KARTA ADRESOWA GMINNEJ EWIDENCJI ZABYTKÓW

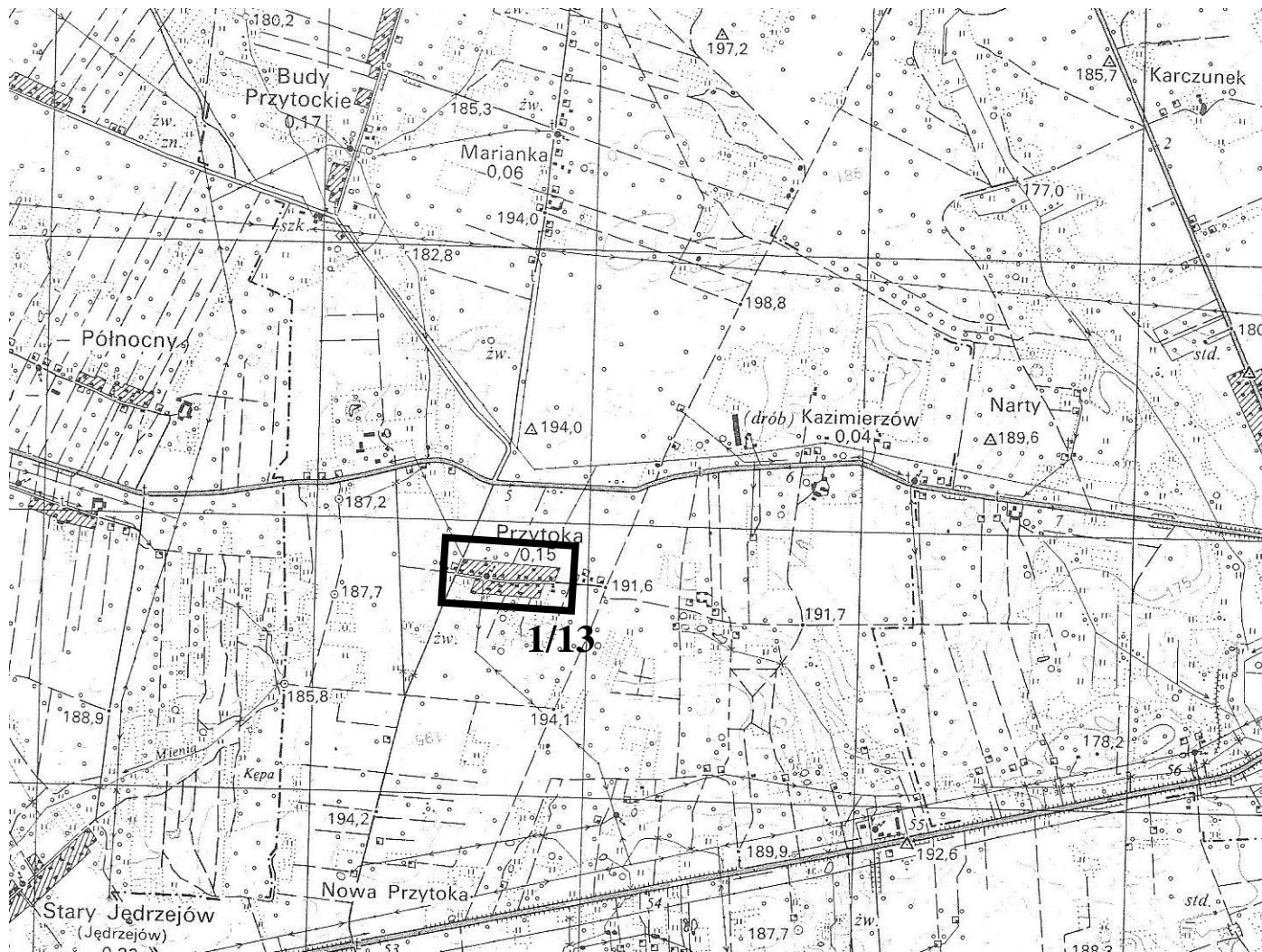
3. Miejscowość  
**PRZYTOKA**

1. Nazwa  
**STANOWISKO ARCHEOLOGICZNE – WIEŚ HISTORYCZNA  
I FOLWARK**

2. Czas powstania  
**okres nowożytny (XVI – XIX w.)**

8. Fotografia z opisem wskazującym orientację albo mapa z zaznaczonym stanowiskiem archeologicznym

4. Adres  
**według mapy  
nr AZP 57-73/1/13**



5. Przynależność administracyjna

województwo **mazowieckie**

powiat **miński**

gmina **Kałuszyn**

6. Formy ochrony

7. Opracowanie karty (autor, data i podpis)

**Iza Szklarz  
02.07.2012 r.**



GEZ

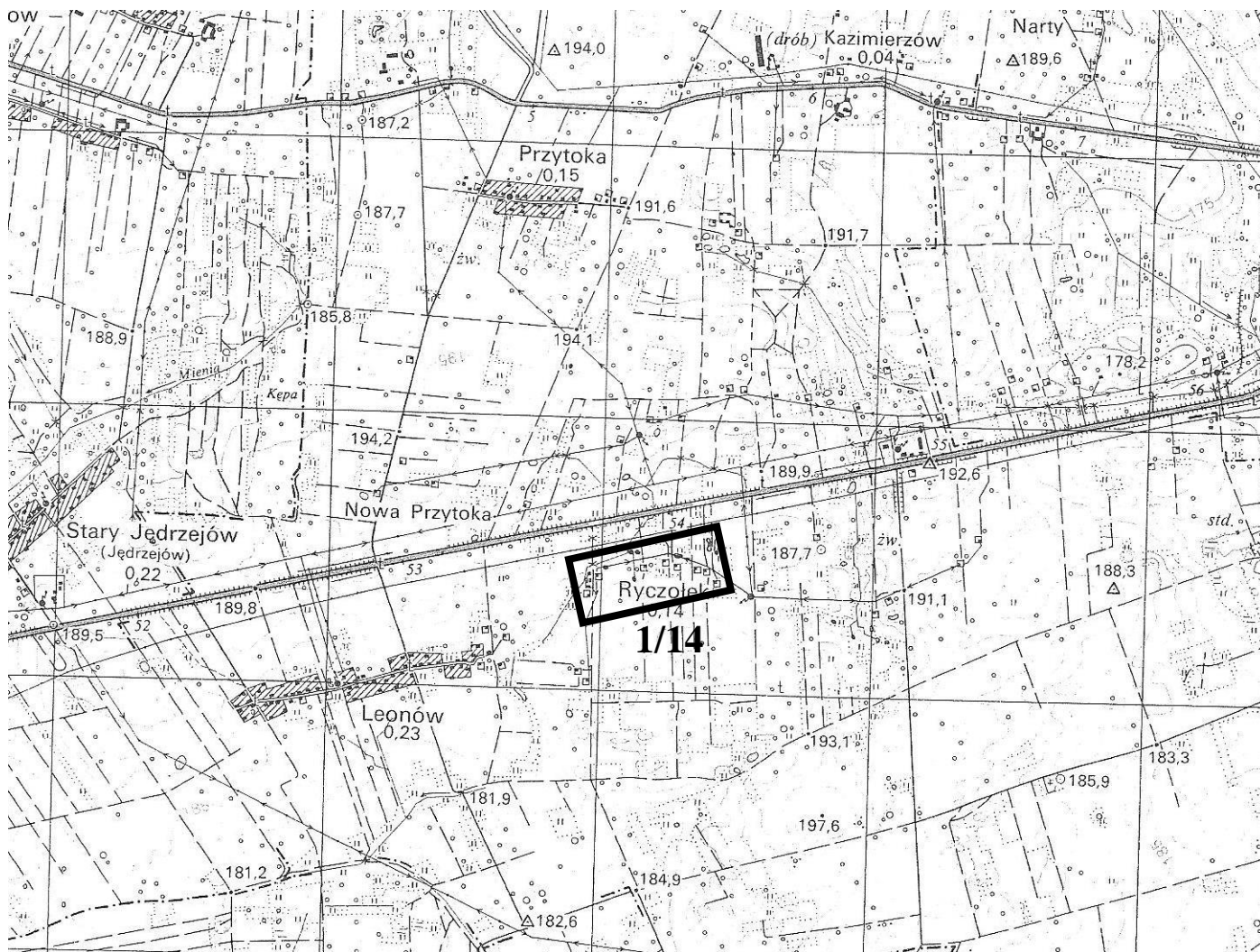
# KARTA ADRESOWA GMINNEJ EWIDENCJI ZABYTKÓW

3. Miejscowość  
**RYCZOŁEK**

1. Nazwa  
**STANOWISKO ARCHEOLOGICZNE – WIEŚ HISTORYCZNA  
(OSADA MŁYŃSKA)**

2. Czas powstania  
**okres nowożytny (XIX w.)**

8. Fotografia z opisem wskazującym orientację albo mapa z zaznaczonym stanowiskiem archeologicznym



4. Adres  
**według mapy  
nr AZP 57-73/1/14**

5. Przynależność administracyjna

województwo **mazowieckie**

powiat **miński**

gmina **Kałużyn**

6. Formy ochrony

7. Opracowanie karty (autor, data i podpis)

**Iza Szklarz  
02.07.2012 r.**

GEZ

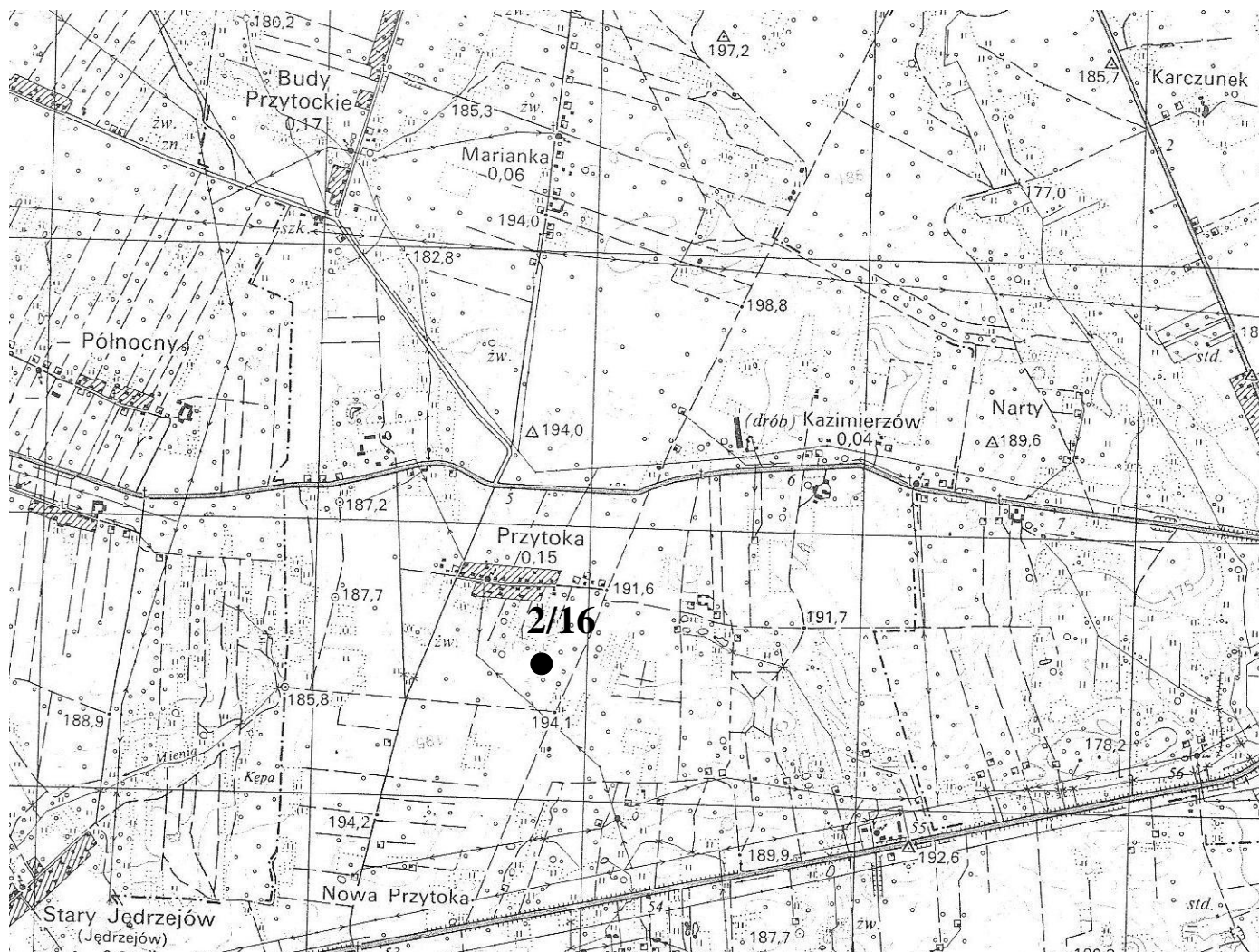
# KARTA ADRESOWA GMINNEJ EWIDENCJI ZABYTKÓW

3. Miejscowość  
**PRZYTOKA**

1. Nazwa  
**STANOWISKO ARCHEOLOGICZNE – ŚLAD OSADNICTWA**

2. Czas powstania  
**epoka kamienia – epoka żelaza**

8. Fotografia z opisem wskazującym orientację albo mapa z zaznaczonym stanowiskiem archeologicznym



Skala 1:25000 PUW, U-1965 arkusz 274.11, Cegłów

4. Adres  
**według mapy  
nr AZP 57-73/2/16**

5. Przynależność administracyjna

województwo **mazowieckie**

powiat **miński**

gmina **Kałuszyn**

6. Formy ochrony

7. Opracowanie karty (autor, data i podpis)

**Iza Szklarz**  
**02.07.2012 r.**

GEZ

# KARTA ADRESOWA GMINNEJ EWIDENCJI ZABYTKÓW

3. Miejscowość  
**RYCZOŁEK**

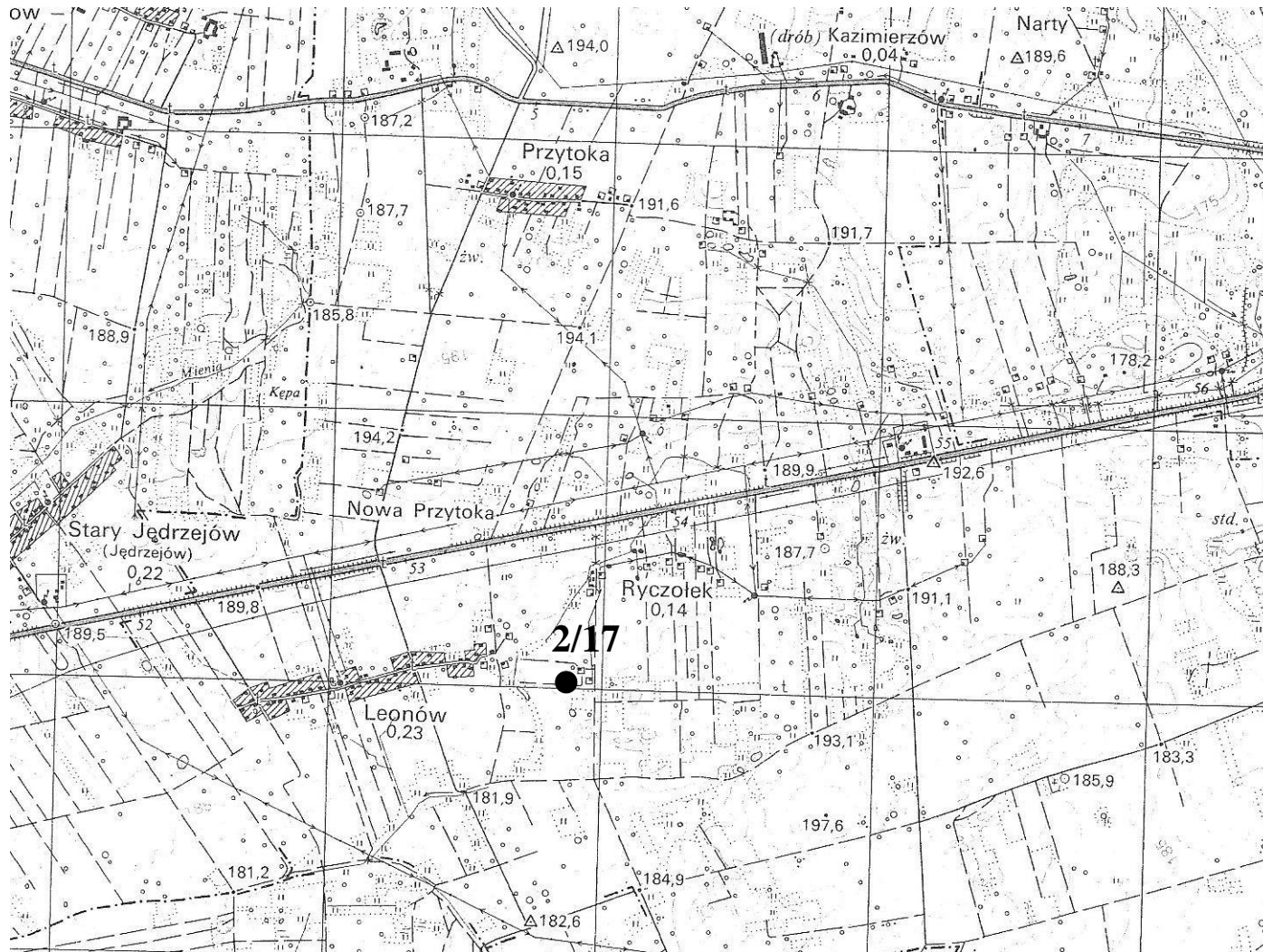
1. Nazwa

**STANOWISKO ARCHEOLOGICZNE – 1) ŚLADY OSADNICTWA, 2) ŚLADY OSADNICTWA**

2. Czas powstania

**1) epoka kamienia – epoka żelaza, 2) okres nowożytny (XVI – XVIII w.)**

8. Fotografia z opisem wskazującym orientację albo mapa z zaznaczonym stanowiskiem archeologicznym



Skala 1:25000 PUW, U-1965 arkusz 274.11, Cegłów

4. Adres

**według mapy  
nr AZP 57-73/2/17**

5. Przynależność administracyjna

województwo **mazowieckie**

powiat **miński**

gmina **Kałużyn**

6. Formy ochrony

7. Opracowanie karty (autor, data i podpis)

**Iza Szklarz  
02.07.2012 r.**



GEZ

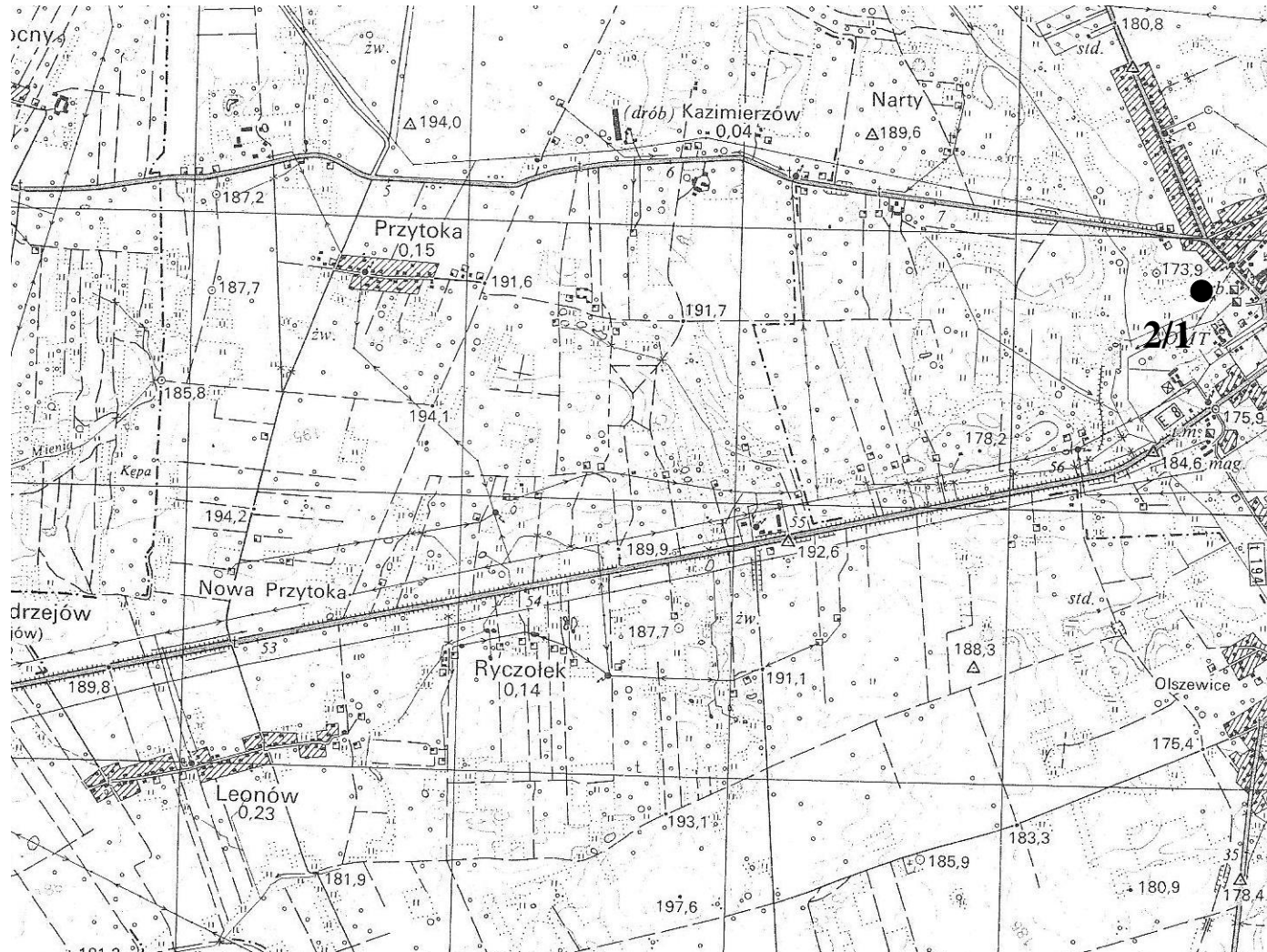
# KARTA ADRESOWA GMINNEJ EWIDENCJI ZABYTKÓW

3. Miejscowość  
**KAŁUSZYN**

1. Nazwa  
**STANOWISKO ARCHEOLOGICZNE – PUNKT OSADNICZY**

2. Czas powstania  
**średniowiecze, okres nowożytny**

8. Fotografia z opisem wskazującym orientację albo mapa z zaznaczonym stanowiskiem archeologicznym



4. Adres  
**według mapy  
nr AZP 57-74/2/1**

5. Przynależność administracyjna

województwo **mazowieckie**

powiat **miński**

gmina **Kałuszyn**

6. Formy ochrony

7. Opracowanie karty (autor, data i podpis)

**Iza Szklarz  
02.07.2012 r.**

GEZ

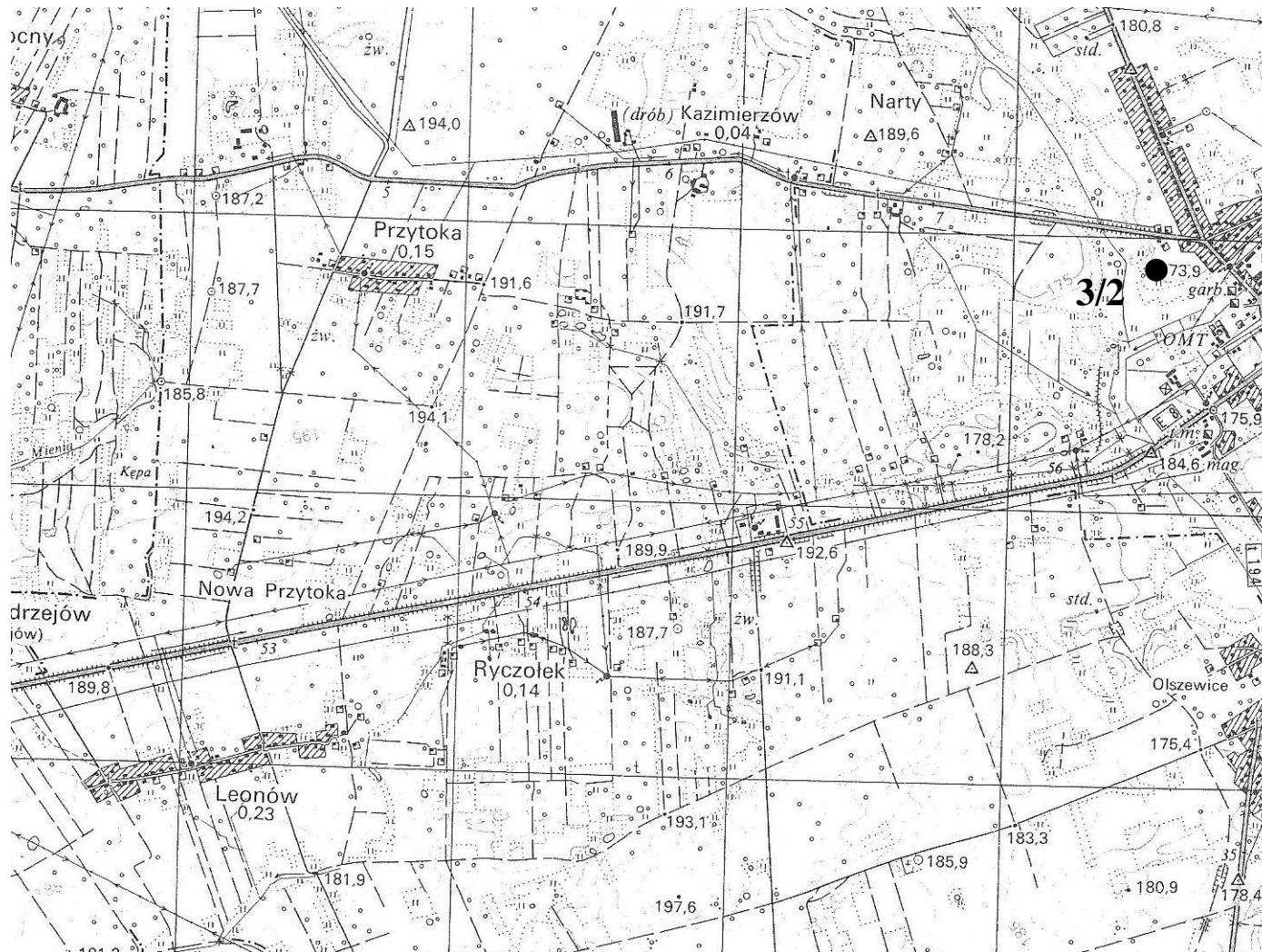
# KARTA ADRESOWA GMINNEJ EWIDENCJI ZABYTKÓW

3. Miejscowość  
**KAŁUSZYN**

1. Nazwa  
**STANOWISKO ARCHEOLOGICZNE – 1) ŚLAD  
OSADNICTWA, 2) ŚLAD OSADNICTWA**

2. Czas powstania  
**1) neolit, 2) wczesne średniowiecze**

8. Fotografia z opisem wskazującym orientację albo mapa z zaznaczonym stanowiskiem archeologicznym



4. Adres  
**według mapy  
nr AZP 57-74/3/2**

5. Przynależność administracyjna

województwo **mazowieckie**

powiat **miński**

gmina **Kałuszyn**

6. Formy ochrony

7. Opracowanie karty (autor, data i podpis)

**Iza Szklarz  
02.07.2012 r.**

GEZ

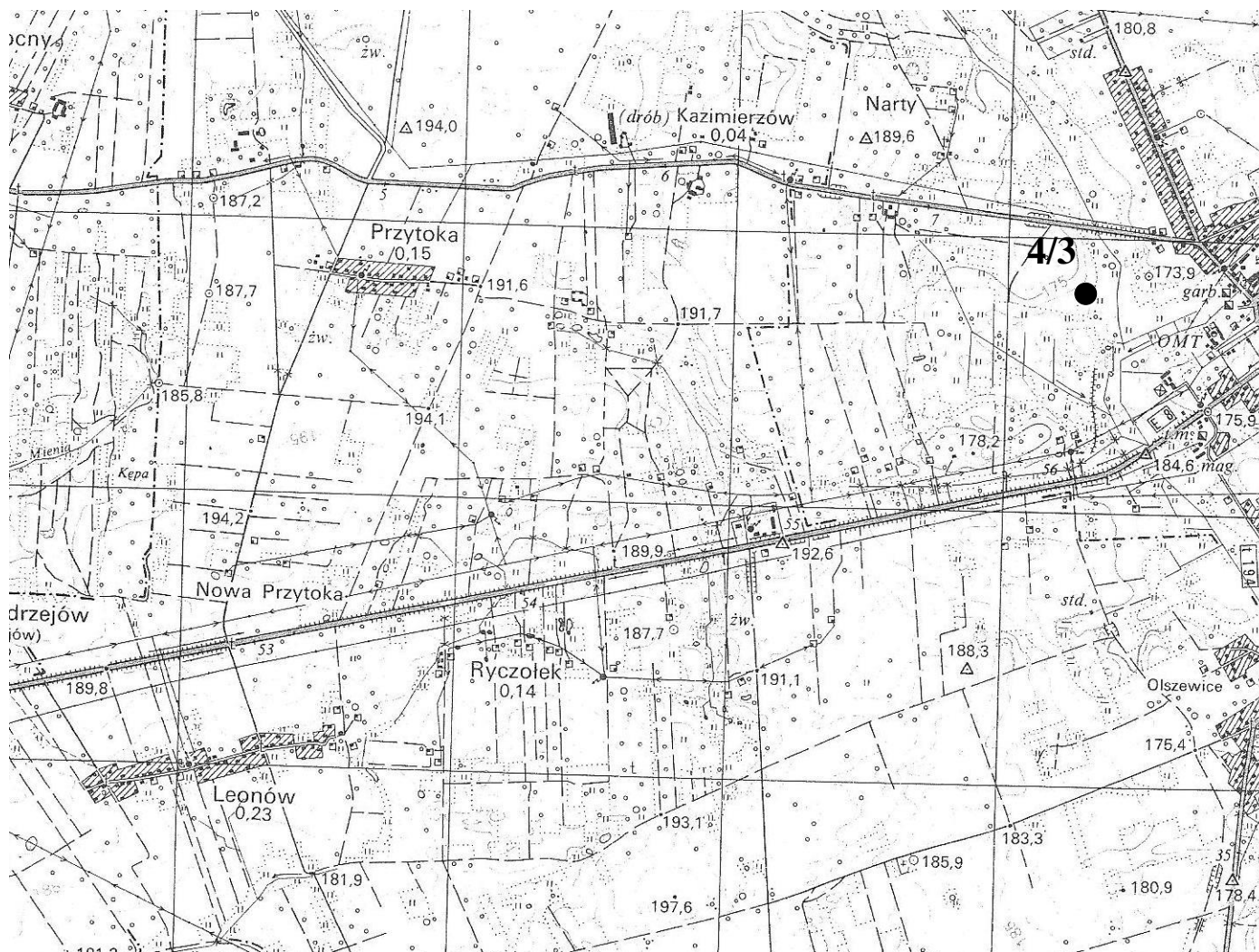
# KARTA ADRESOWA GMINNEJ EWIDENCJI ZABYTKÓW

3. Miejscowość  
**KAŁUSZYN**

1. Nazwa  
**STANOWISKO ARCHEOLOGICZNE – PUNKT OSADNICZY**

2. Czas powstania  
**wczesne średniowiecze**

8. Fotografia z opisem wskazującym orientację albo mapa z zaznaczonym stanowiskiem archeologicznym



4. Adres  
**według mapy  
nr AZP 57-74/4/3**

5. Przynależność administracyjna

województwo **mazowieckie**

powiat **miński**

gmina **Kałuszyn**

6. Formy ochrony

7. Opracowanie karty (autor, data i podpis)

**Iza Szklarz  
02.07.2012 r.**



GEZ

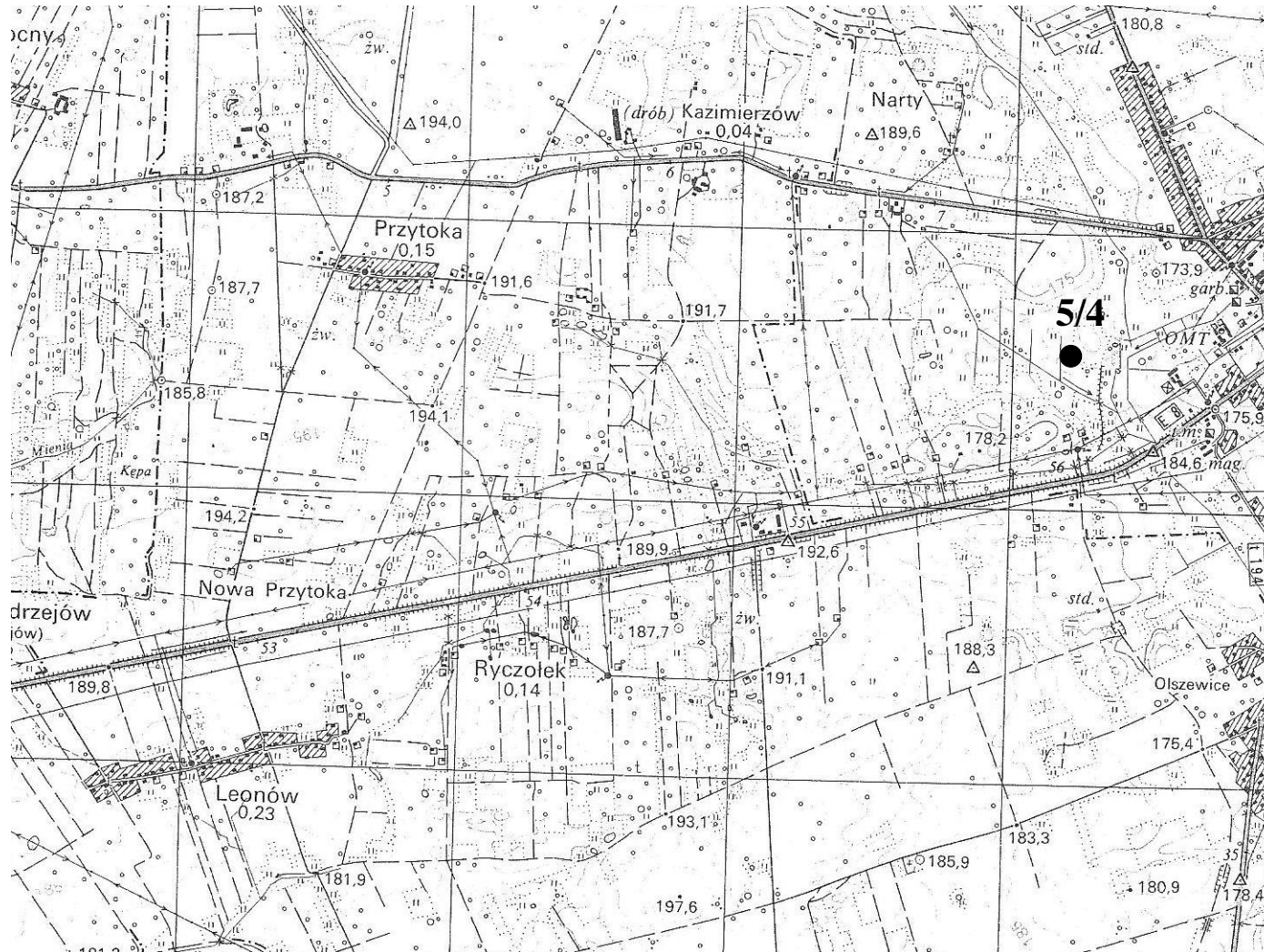
# KARTA ADRESOWA GMINNEJ EWIDENCJI ZABYTKÓW

3. Miejscowość  
**KAŁUSZYN**

1. Nazwa  
**STANOWISKO ARCHEOLOGICZNE – PUNKT OSADNICZY**

2. Czas powstania  
**średniowiecze**

8. Fotografia z opisem wskazującym orientację albo mapa z zaznaczonym stanowiskiem archeologicznym



4. Adres  
**według mapy  
nr AZP 57-74/5/4**

5. Przynależność administracyjna

województwo **mazowieckie**

powiat **miński**

gmina **Kałuszyn**

6. Formy ochrony

7. Opracowanie karty (autor, data i podpis)

**Iza Szklarz  
02.07.2012 r.**

GEZ

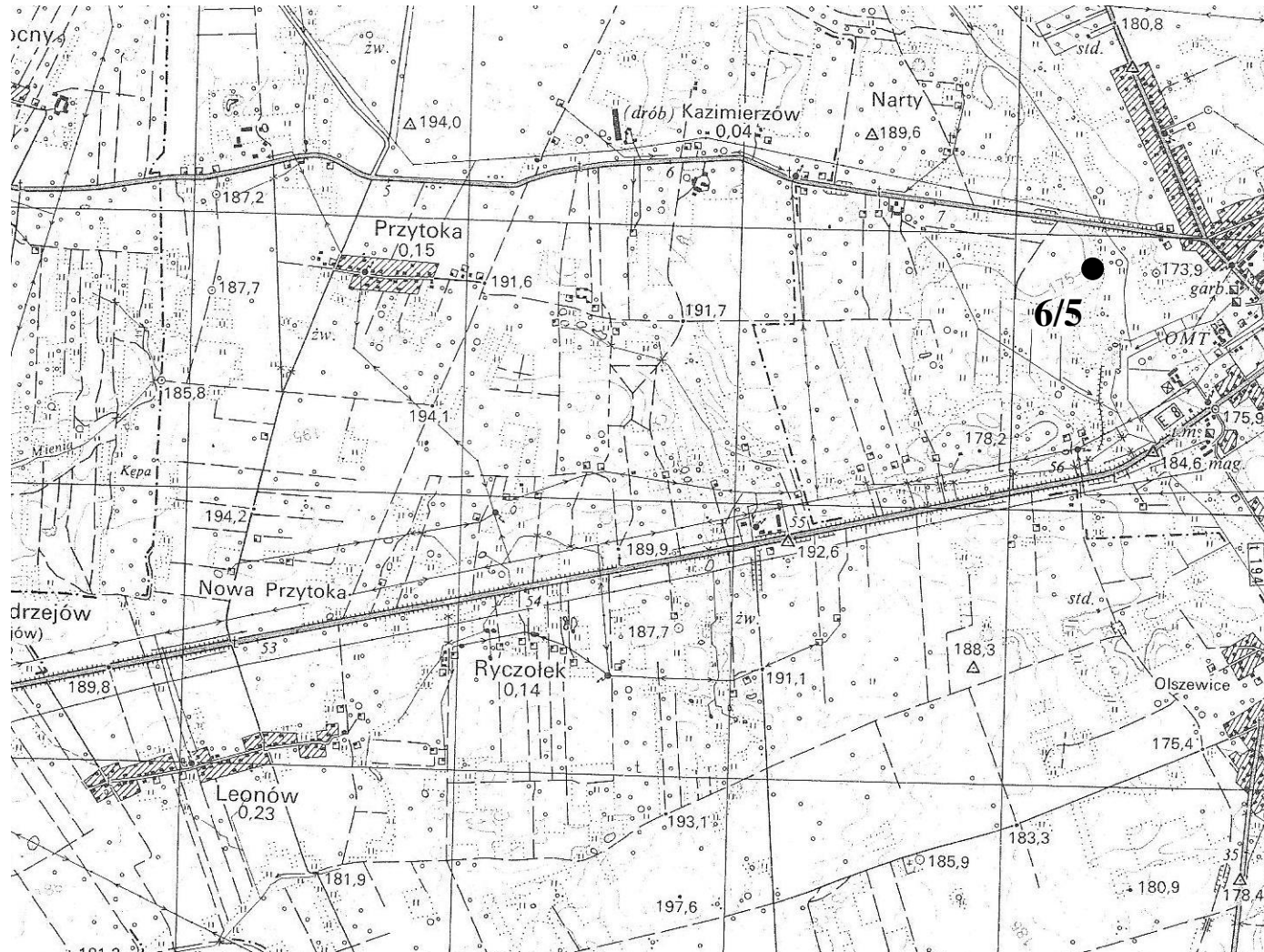
# KARTA ADRESOWA GMINNEJ EWIDENCJI ZABYTKÓW

3. Miejscowość  
**KAŁUSZYN**

1. Nazwa  
**STANOWISKO ARCHEOLOGICZNE – ŚLAD OSADNICTWA**

2. Czas powstania  
**wczesne średniowiecze**

8. Fotografia z opisem wskazującym orientację albo mapa z zaznaczonym stanowiskiem archeologicznym



4. Adres  
**według mapy  
nr AZP 57-74/6/5**

5. Przynależność administracyjna

województwo **mazowieckie**

powiat **miński**

gmina **Kałuszyn**

6. Formy ochrony

7. Opracowanie karty (autor, data i podpis)

**Iza Szklarz**  
**02.07.2012 r.**

GEZ

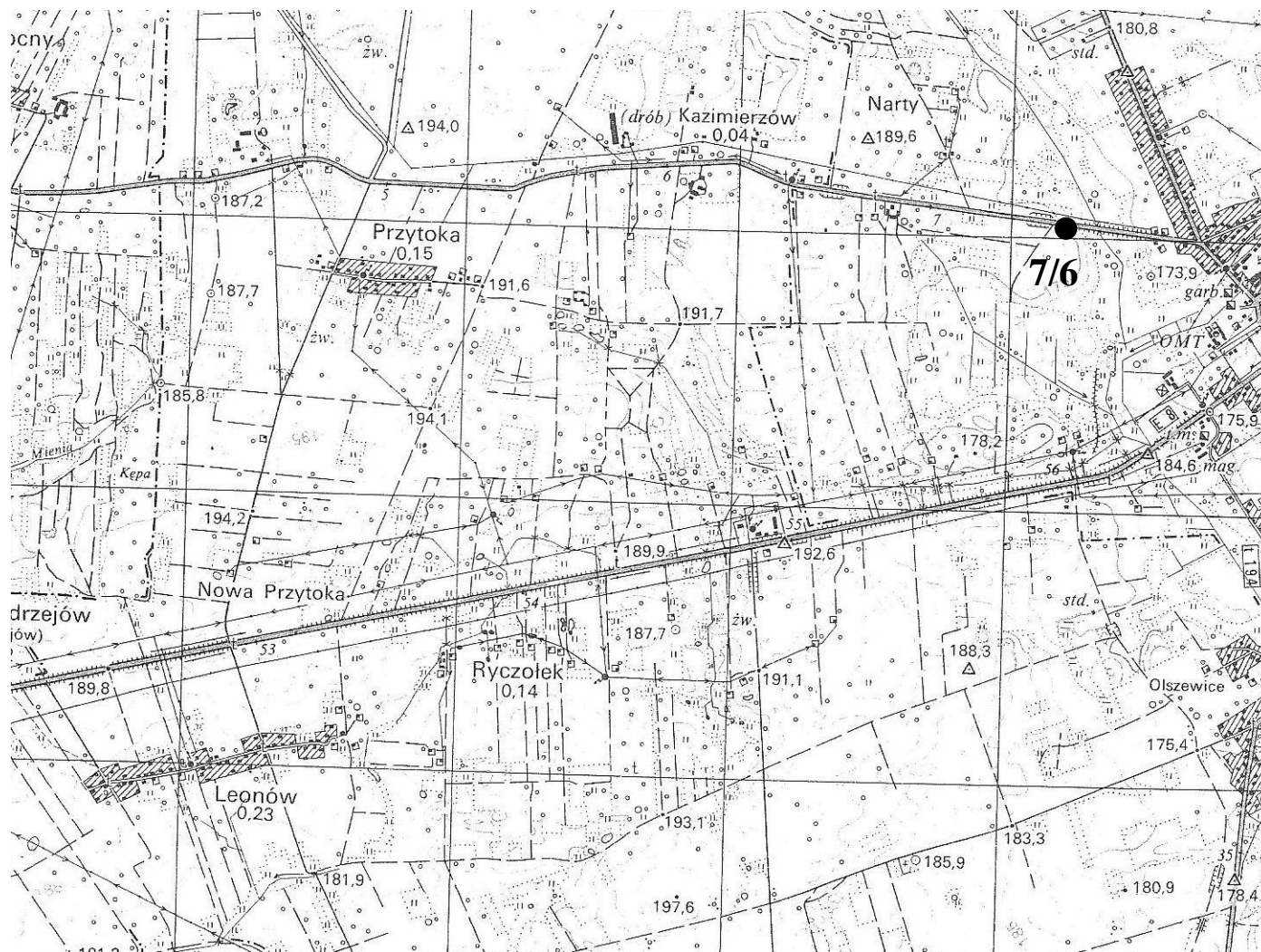
# KARTA ADRESOWA GMINNEJ EWIDENCJI ZABYTKÓW

3. Miejscowość  
**KAŁUSZYN**

1. Nazwa  
**STANOWISKO ARCHEOLOGICZNE – 1) ŚLAD  
OSADNICTWA, 2) ŚLAD OSADNICTWA**

2. Czas powstania  
**1) wczesna epoka brązu, 2) wczesna epoka żelaza**

8. Fotografia z opisem wskazującym orientację albo mapa z zaznaczonym stanowiskiem archeologicznym



4. Adres  
**według mapy  
nr AZP 57-74/716**

5. Przynależność administracyjna

województwo **mazowieckie**

powiat **miński**

gmina **Kałuszyn**

6. Formy ochrony

7. Opracowanie karty (autor, data i podpis)

**Iza Szklarz  
02.07.2012 r.**



GEZ

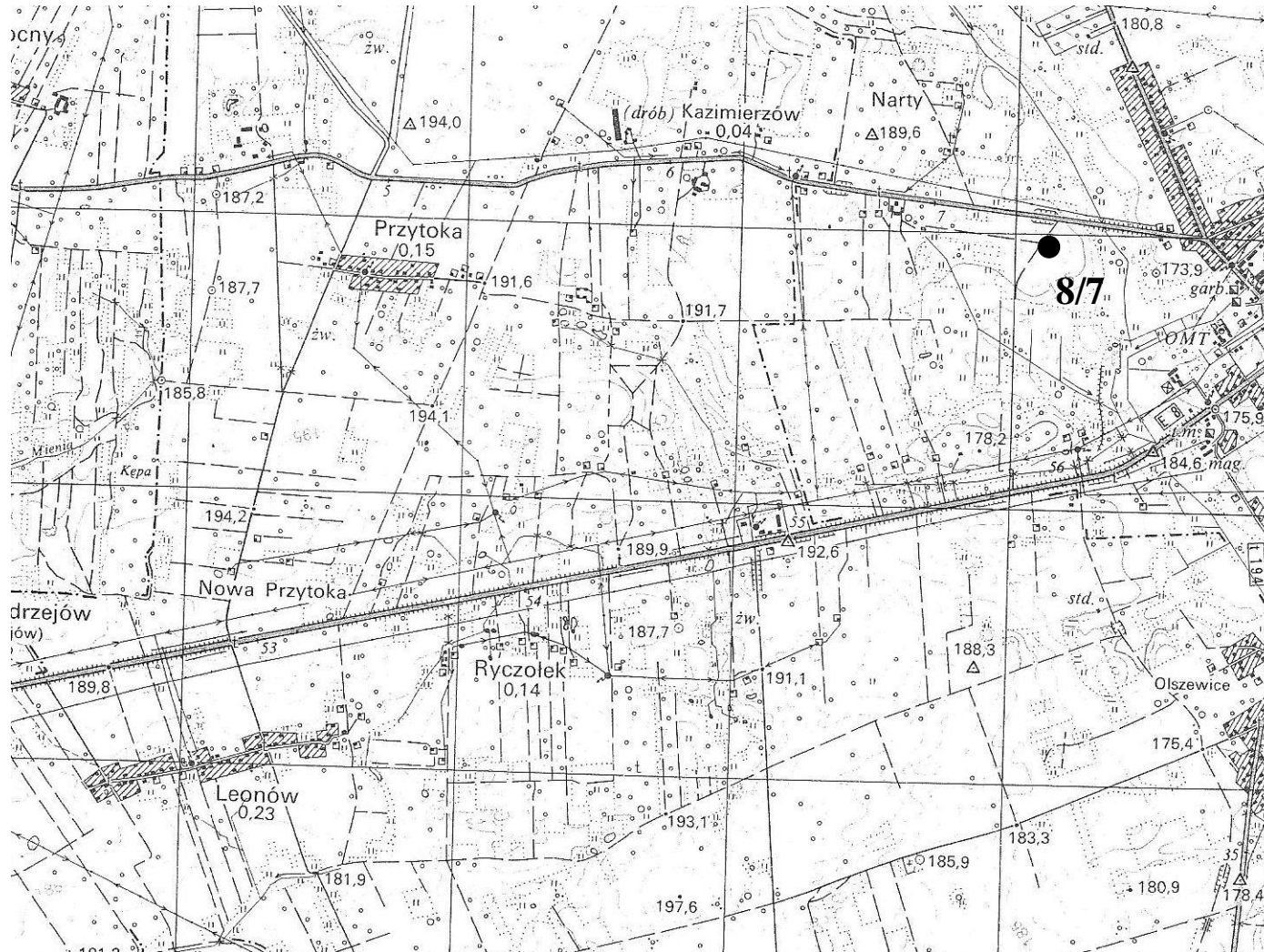
# KARTA ADRESOWA GMINNEJ EWIDENCJI ZABYTKÓW

3. Miejscowość  
**KAŁUSZYN**

1. Nazwa  
**STANOWISKO ARCHEOLOGICZNE – ŚLAD OSADNICTWA**

2. Czas powstania  
**średniowiecze**

8. Fotografia z opisem wskazującym orientację albo mapa z zaznaczonym stanowiskiem archeologicznym



4. Adres  
**według mapy  
nr AZP 57-74/8/7**

5. Przynależność administracyjna

województwo **mazowieckie**

powiat **miński**

gmina **Kałuszyn**

6. Formy ochrony

7. Opracowanie karty (autor, data i podpis)

**Iza Szklarz**  
**02.07.2012 r.**

GEZ

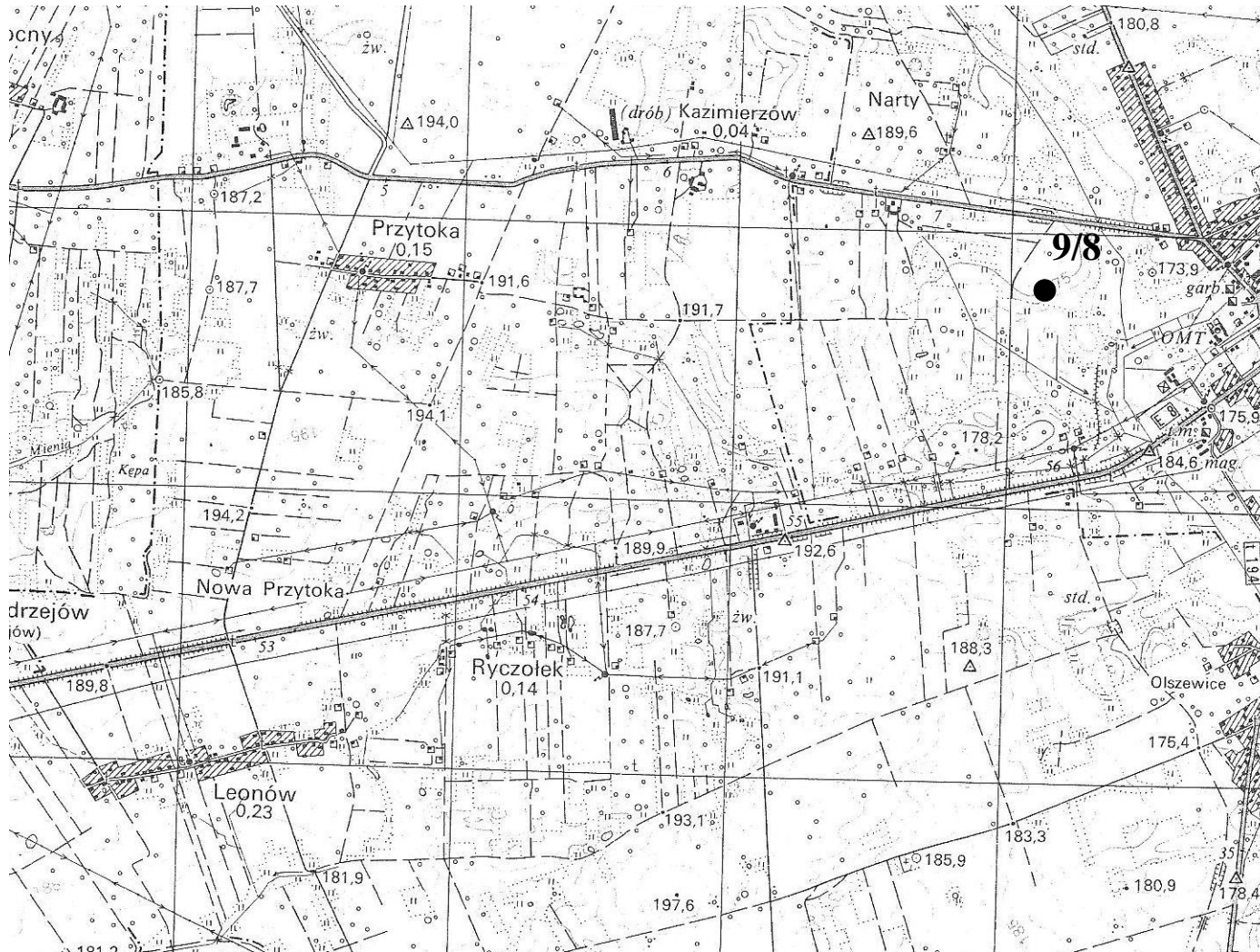
# KARTA ADRESOWA GMINNEJ EWIDENCJI ZABYTKÓW

3. Miejscowość  
**KAŁUSZYN**

1. Nazwa  
**STANOWISKO ARCHEOLOGICZNE – 1) ŚLAD OSADNICTWA, 2) ŚLAD OSADNICTWA**

2. Czas powstania  
**1) epoka brązu – wczesna epoka żelaza, 2) wczesne średniowiecze**

8. Fotografia z opisem wskazującym orientację albo mapa z zaznaczonym stanowiskiem archeologicznym



4. Adres  
**według mapy  
nr AZP 57-74/9/8**

5. Przynależność administracyjna

województwo **mazowieckie**

powiat **miński**

gmina **Kałuszyn**

6. Formy ochrony

7. Opracowanie karty (autor, data i podpis)

**Iza Szklarz  
02.07.2012 r.**

GEZ

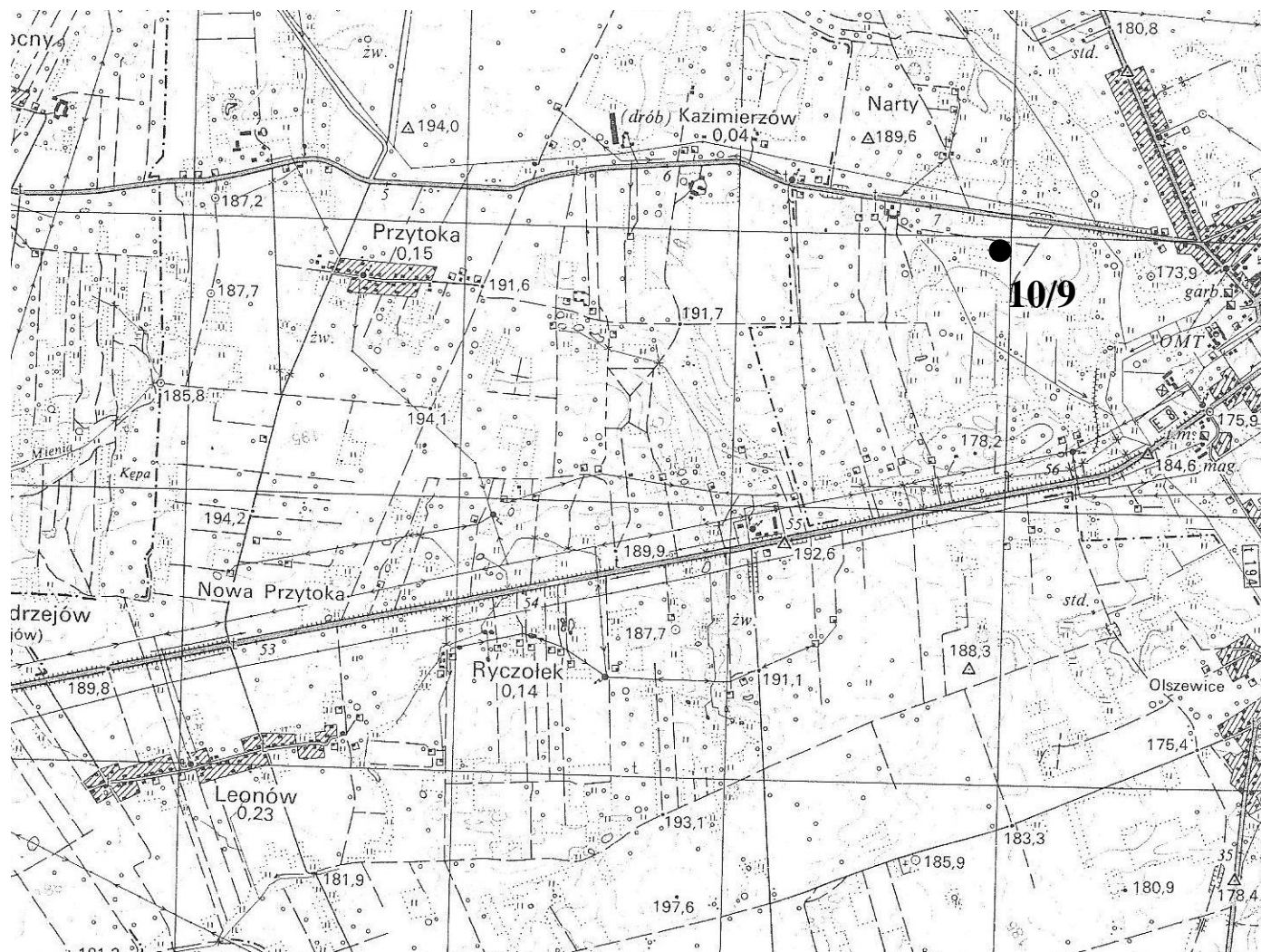
# KARTA ADRESOWA GMINNEJ EWIDENCJI ZABYTKÓW

3. Miejscowość  
**KAŁUSZYN**

1. Nazwa  
**STANOWISKO ARCHEOLOGICZNE – PUNKT OSADNICZY**

2. Czas powstania  
**wczesne średniowiecze**

8. Fotografia z opisem wskazującym orientację albo mapa z zaznaczonym stanowiskiem archeologicznym



4. Adres  
**według mapy  
nr AZP 57-74/10/9**

5. Przynależność administracyjna

województwo **mazowieckie**

powiat **miński**

gmina **Kałużyn**

6. Formy ochrony

7. Opracowanie karty (autor, data i podpis)

**Iza Szklarz**  
**02.07.2012 r.**

GEZ

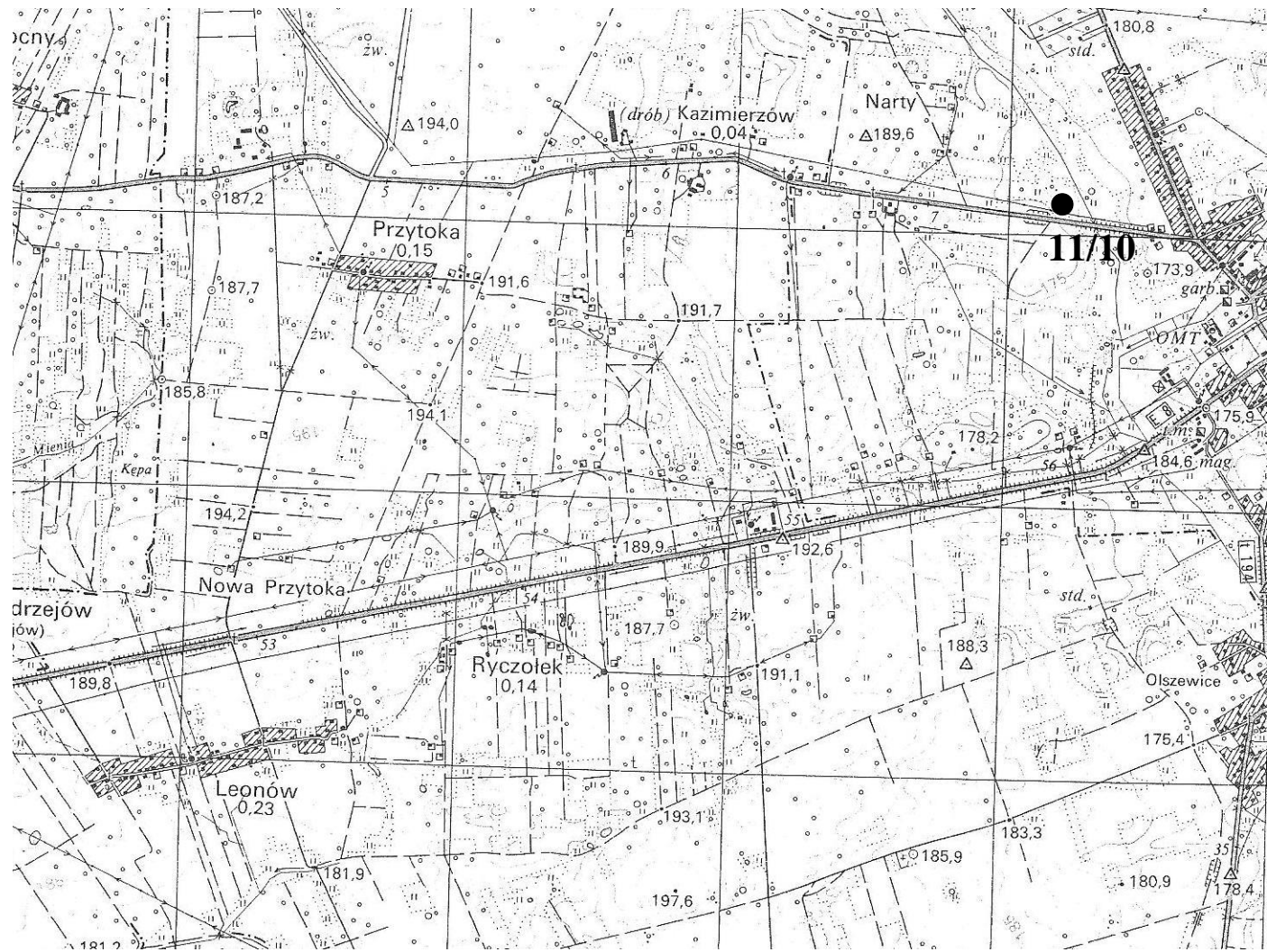
# KARTA ADRESOWA GMINNEJ EWIDENCJI ZABYTKÓW

3. Miejscowość  
**KAŁUSZYN**

1. Nazwa  
**STANOWISKO ARCHEOLOGICZNE – PUNKT OSADNICZY**

2. Czas powstania  
**epoka brązu - wczesna epoka żelaza**

8. Fotografia z opisem wskazującym orientację albo mapa z zaznaczonym stanowiskiem archeologicznym



4. Adres  
**według mapy  
nr AZP 57-74/11/10**

5. Przynależność administracyjna

województwo	<b>mazowieckie</b>
powiat	<b>miński</b>
gmina	<b>Kałużyn</b>

6. Formy ochrony

7. Opracowanie karty (autor, data i podpis)  
**Iza Szklarz**  
**02.07.2012 r.**



GEZ

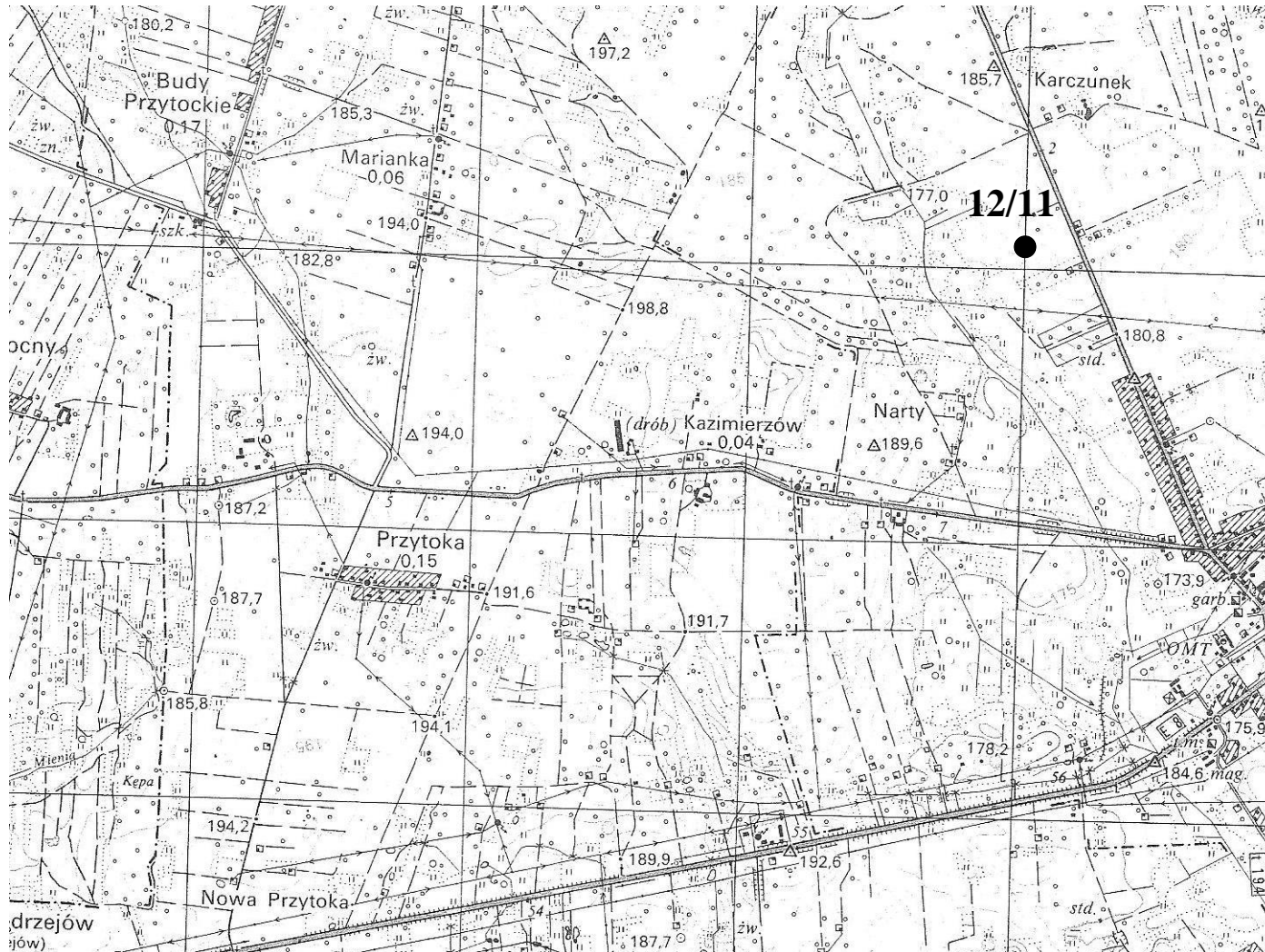
# KARTA ADRESOWA GMINNEJ EWIDENCJI ZABYTKÓW

3. Miejscowość  
**KAŁUSZYN**

1. Nazwa  
**STANOWISKO ARCHEOLOGICZNE – PUNKT OSADNICZY**

2. Czas powstania  
**średniowiecze**

8. Fotografia z opisem wskazującym orientację albo mapa z zaznaczonym stanowiskiem archeologicznym



4. Adres  
**według mapy  
nr AZP 57-74/12/11**

5. Przynależność administracyjna

województwo **mazowieckie**

powiat **miński**

gmina **Kałuszyn**

6. Formy ochrony

7. Opracowanie karty (autor, data i podpis)

**Iza Szklarz**  
**02.07.2012 r.**

GEZ

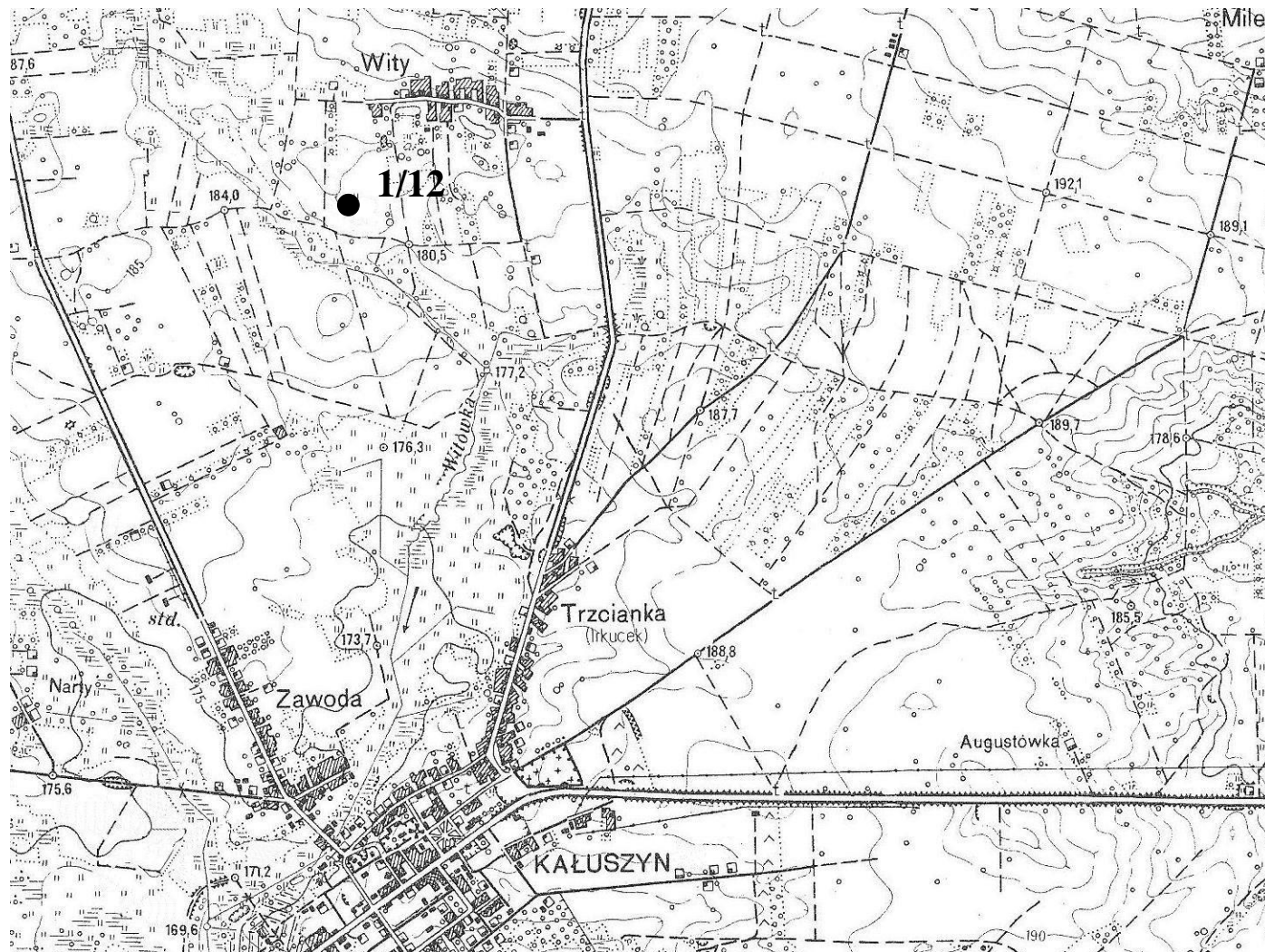
# KARTA ADRESOWA GMINNEJ EWIDENCJI ZABYTKÓW

3. Miejscowość  
WITY

1. Nazwa  
STANOWISKO ARCHEOLOGICZNE – PUNKT OSADNICZY

2. Czas powstania  
starożytność

8. Fotografia z opisem wskazującym orientację albo mapa z zaznaczonym stanowiskiem archeologicznym



4. Adres  
według mapy  
nr AZP 57-74/1/12

5. Przynależność administracyjna

województwo **mazowieckie**

powiat **miński**

gmina **Kaluszyn**

6. Formy ochrony

7. Opracowanie karty (autor, data i podpis)

**Iza Szklarz**  
**02.07.2012 r.**

Skala 1:25000 PUW, U-1965 arkusz 264.34, Grębków

GEZ

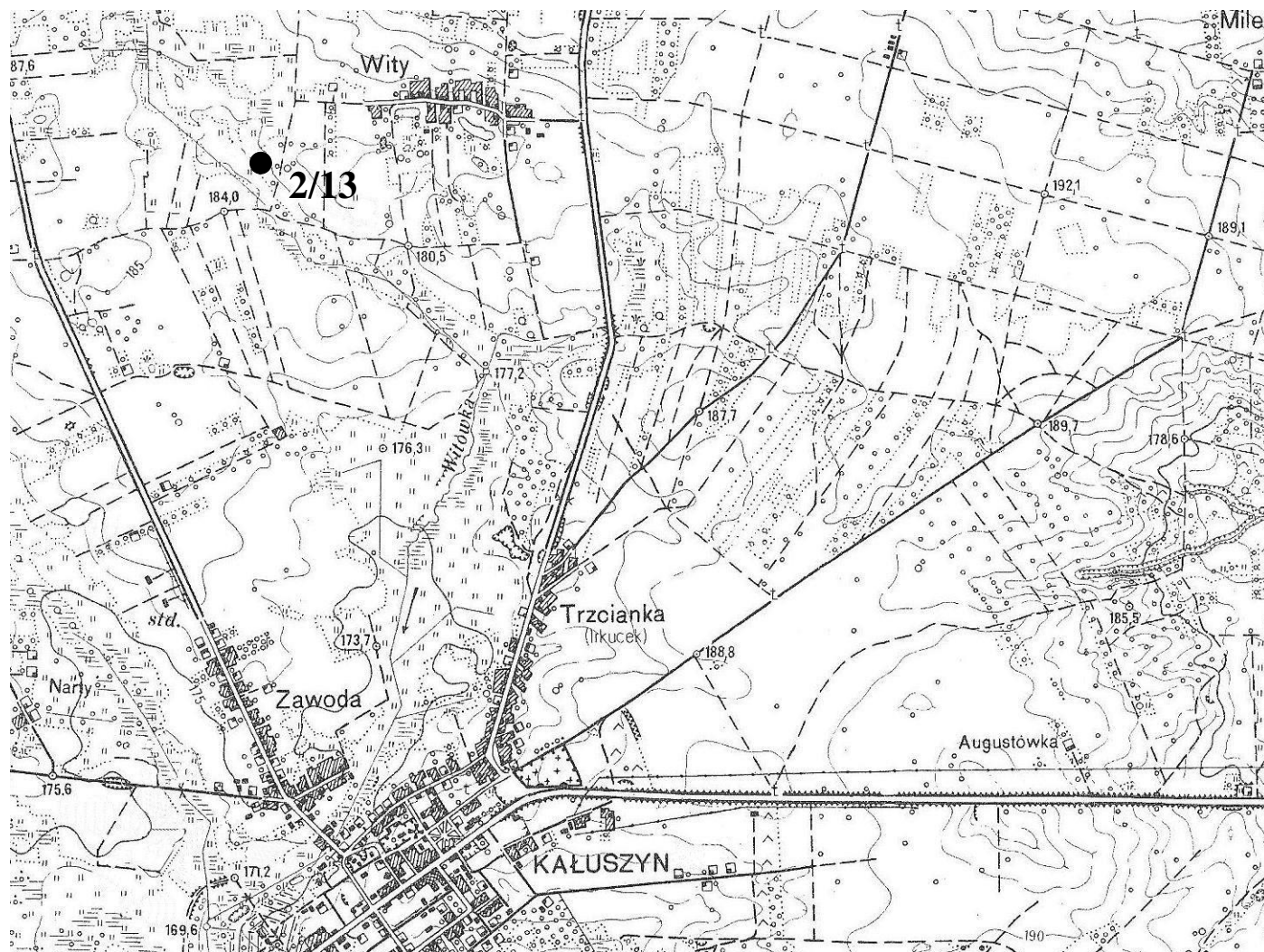
# KARTA ADRESOWA GMINNEJ EWIDENCJI ZABYTKÓW

3. Miejscowość  
WITY

1. Nazwa  
**STANOWISKO ARCHEOLOGICZNE – 1) ŚLAD  
OSADNICTWA, 2) ŚLAD OSADNICTWA**

2. Czas powstania  
**1) późny neolit, 2) wczesne średniowiecze**

8. Fotografia z opisem wskazującym orientację albo mapa z zaznaczonym stanowiskiem archeologicznym



4. Adres  
**według mapy  
nr AZP 57-74/2/13**

5. Przynależność administracyjna

województwo **mazowieckie**

powiat **miński**

gmina **Kaluszyn**

6. Formy ochrony

7. Opracowanie karty (autor, data i podpis)

**Iza Szklarz  
02.07.2012 r.**

GEZ

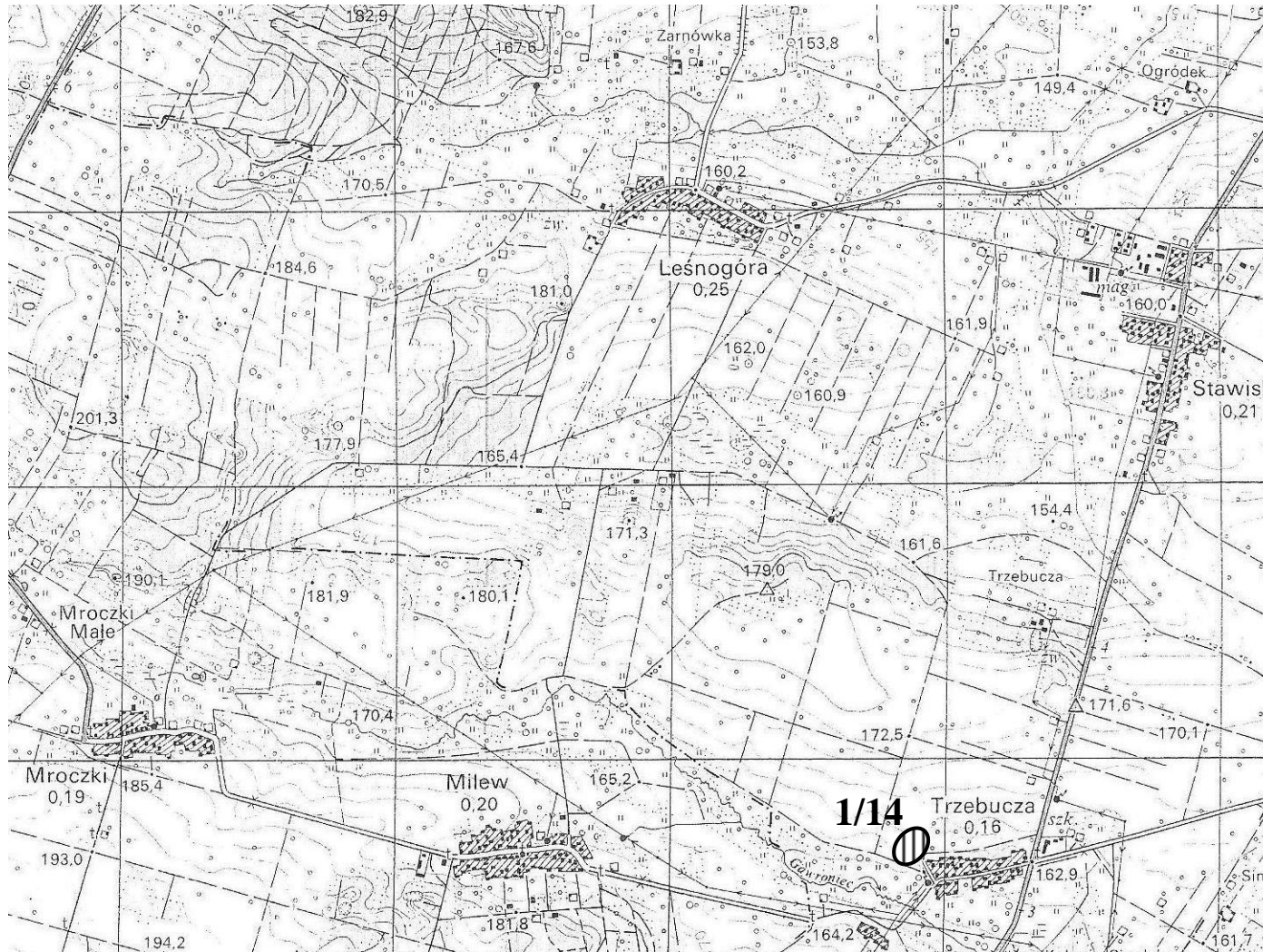
# KARTA ADRESOWA GMINNEJ EWIDENCJI ZABYTKÓW

3. Miejscowość  
**TRZEBUCZA**

1. Nazwa  
**STANOWISKO ARCHEOLOGICZNE – 1) ŚLAD OSADNICTWA, 2) ŚLAD OSADNICTWA, 3) OSADA, 4) OSADA**

2. Czas powstania  
**1) wczesna epoka brązu, 2) późna epoka brązu, 3) wczesne średniowiecze, 4) średniowiecze**

8. Fotografia z opisem wskazującym orientację albo mapa z zaznaczonym stanowiskiem archeologicznym



4. Adres  
**według mapy  
nr AZP 57-74/1/14**

5. Przynależność administracyjna

województwo **mazowieckie**

powiat **miński**

gmina **Kałużyn**

6. Formy ochrony

7. Opracowanie karty (autor, data i podpis)

**Iza Szklarz  
02.07.2012 r.**



GEZ

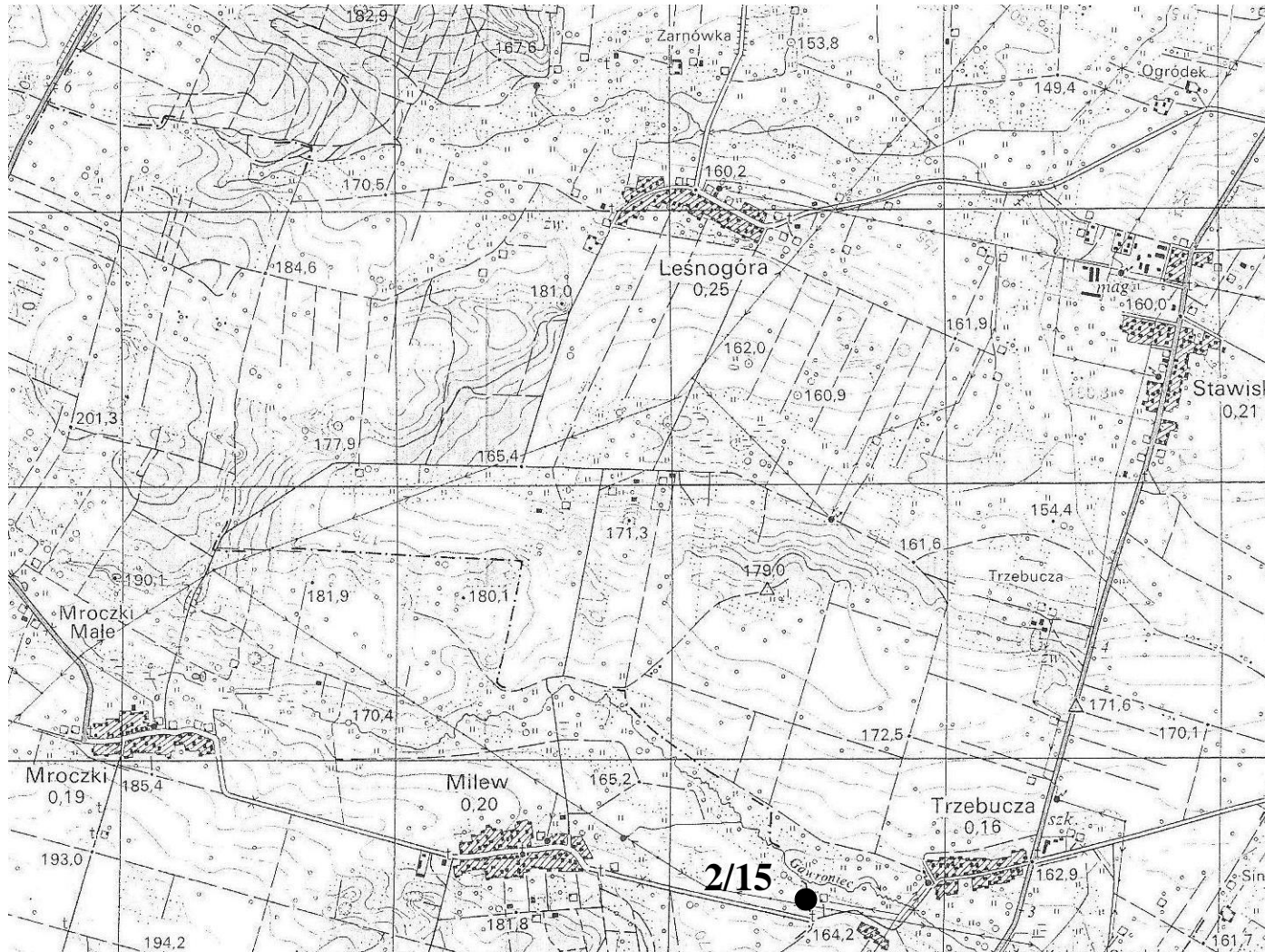
# KARTA ADRESOWA GMINNEJ EWIDENCJI ZABYTKÓW

3. Miejscowość  
**TRZEBUCZA**

1. Nazwa  
**STANOWISKO ARCHEOLOGICZNE – 1) PUNKT  
OSADNICZY 2) ŚLAD OSADNICTWA**

2. Czas powstania  
**1) pradziej, 2) wczesne średniowiecze**

8. Fotografia z opisem wskazującym orientację albo mapa z zaznaczonym stanowiskiem archeologicznym



4. Adres  
**według mapy  
nr AZP 57-74/2/15**

5. Przynależność administracyjna

województwo **mazowieckie**

powiat **miński**

gmina **Kałużyn**

6. Formy ochrony

7. Opracowanie karty (autor, data i podpis)

**Iza Szklarz  
02.07.2012 r.**

GEZ

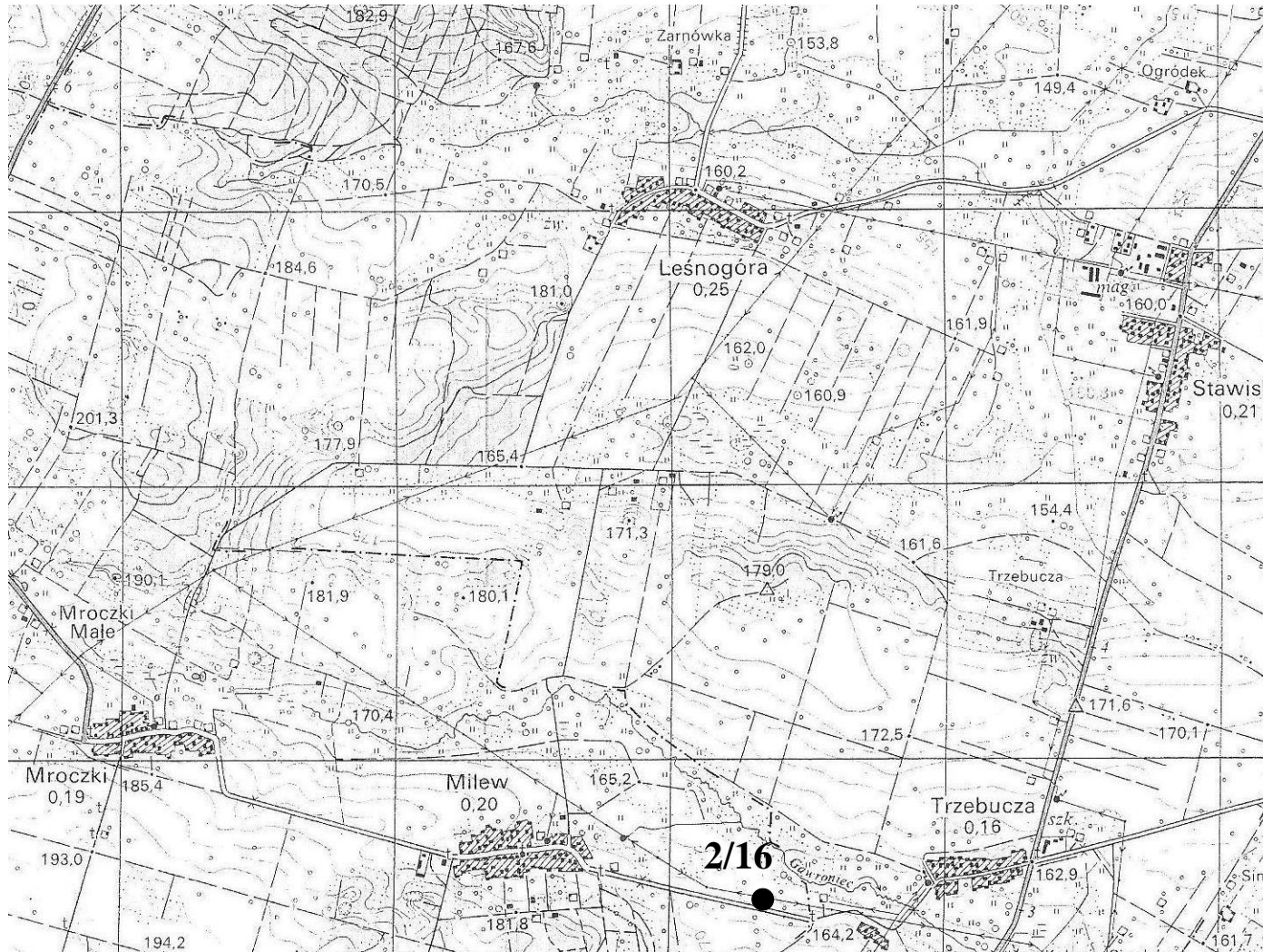
# KARTA ADRESOWA GMINNEJ EWIDENCJI ZABYTKÓW

3. Miejscowość  
**MILEW**

1. Nazwa  
**STANOWISKO ARCHEOLOGICZNE – PUNKT OSADNICZY**

2. Czas powstania  
**średniowiecze**

8. Fotografia z opisem wskazującym orientację albo mapa z zaznaczonym stanowiskiem archeologicznym



4. Adres  
**według mapy  
nr AZP 57-74/2/16**

5. Przynależność administracyjna

województwo **mazowieckie**

powiat **miński**

gmina **Kałużyzyn**

6. Formy ochrony

7. Opracowanie karty (autor, data i podpis)

**Iza Szklarz  
02.07.2012 r.**

GEZ

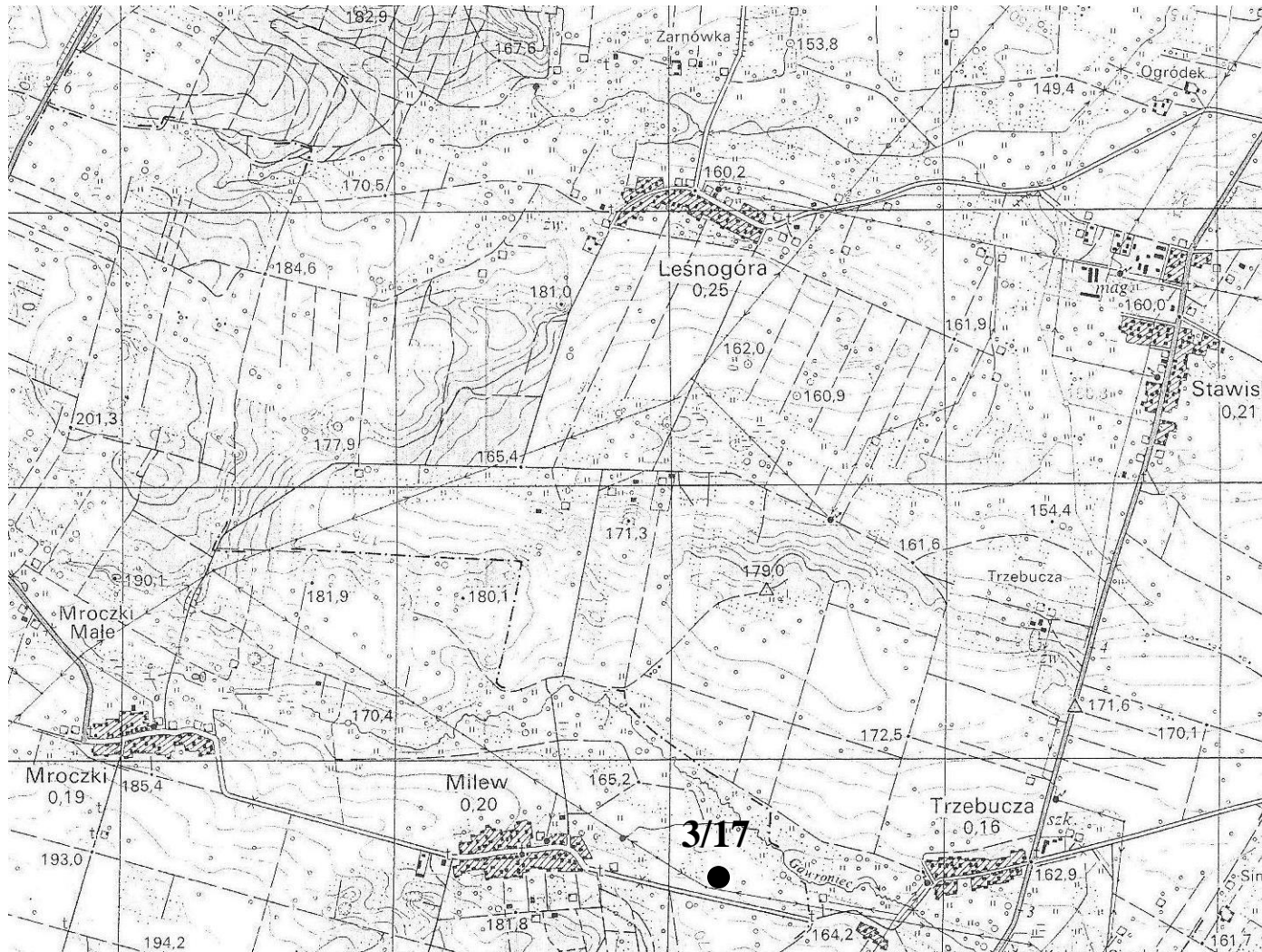
# KARTA ADRESOWA GMINNEJ EWIDENCJI ZABYTKÓW

3. Miejscowość  
**MILEW**

1. Nazwa  
**STANOWISKO ARCHEOLOGICZNE – OSADA**

2. Czas powstania  
**HC/HD**

8. Fotografia z opisem wskazującym orientację albo mapa z zaznaczonym stanowiskiem archeologicznym



4. Adres  
**według mapy  
nr AZP 57-74/3/17**

5. Przynależność administracyjna

województwo **mazowieckie**

powiat **miński**

gmina **Kałużyzyn**

6. Formy ochrony

7. Opracowanie karty (autor, data i podpis)

**Iza Szklarz**  
**02.07.2012 r.**



GEZ

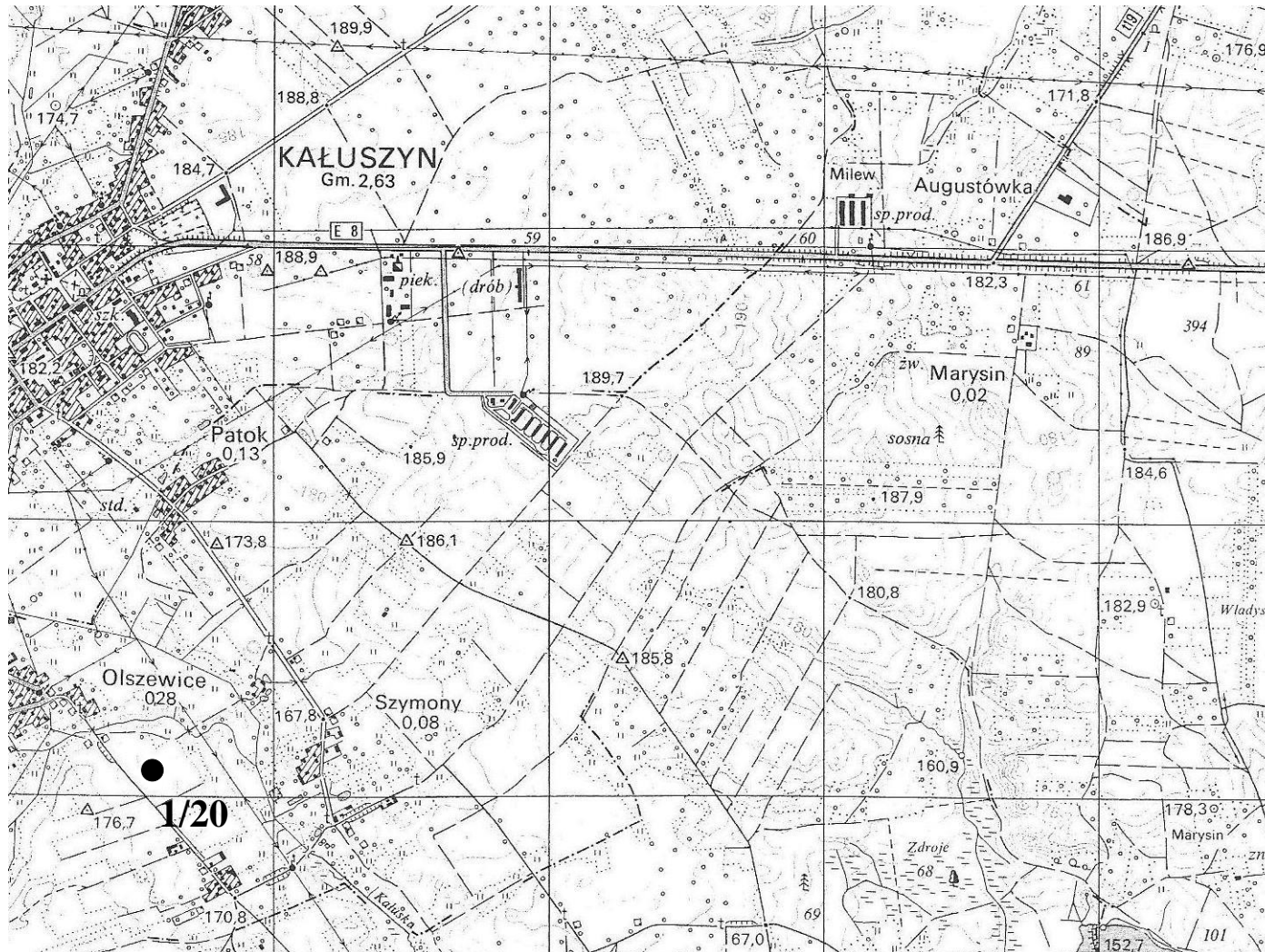
# KARTA ADRESOWA GMINNEJ EWIDENCJI ZABYTKÓW

3. Miejscowość  
**OLSZEWICE**

1. Nazwa  
**STANOWISKO ARCHEOLOGICZNE – PUNKT OSADNICZY**

2. Czas powstania  
**średniowiecze**

8. Fotografia z opisem wskazującym orientację albo mapa z zaznaczonym stanowiskiem archeologicznym



4. Adres  
**według mapy  
nr AZP 57-74/1/20**

5. Przynależność administracyjna

województwo **mazowieckie**

powiat **miński**

gmina **Kaluszyn**

6. Formy ochrony

7. Opracowanie karty (autor, data i podpis)

**Iza Szklarz**  
**02.07.2012 r.**



GEZ

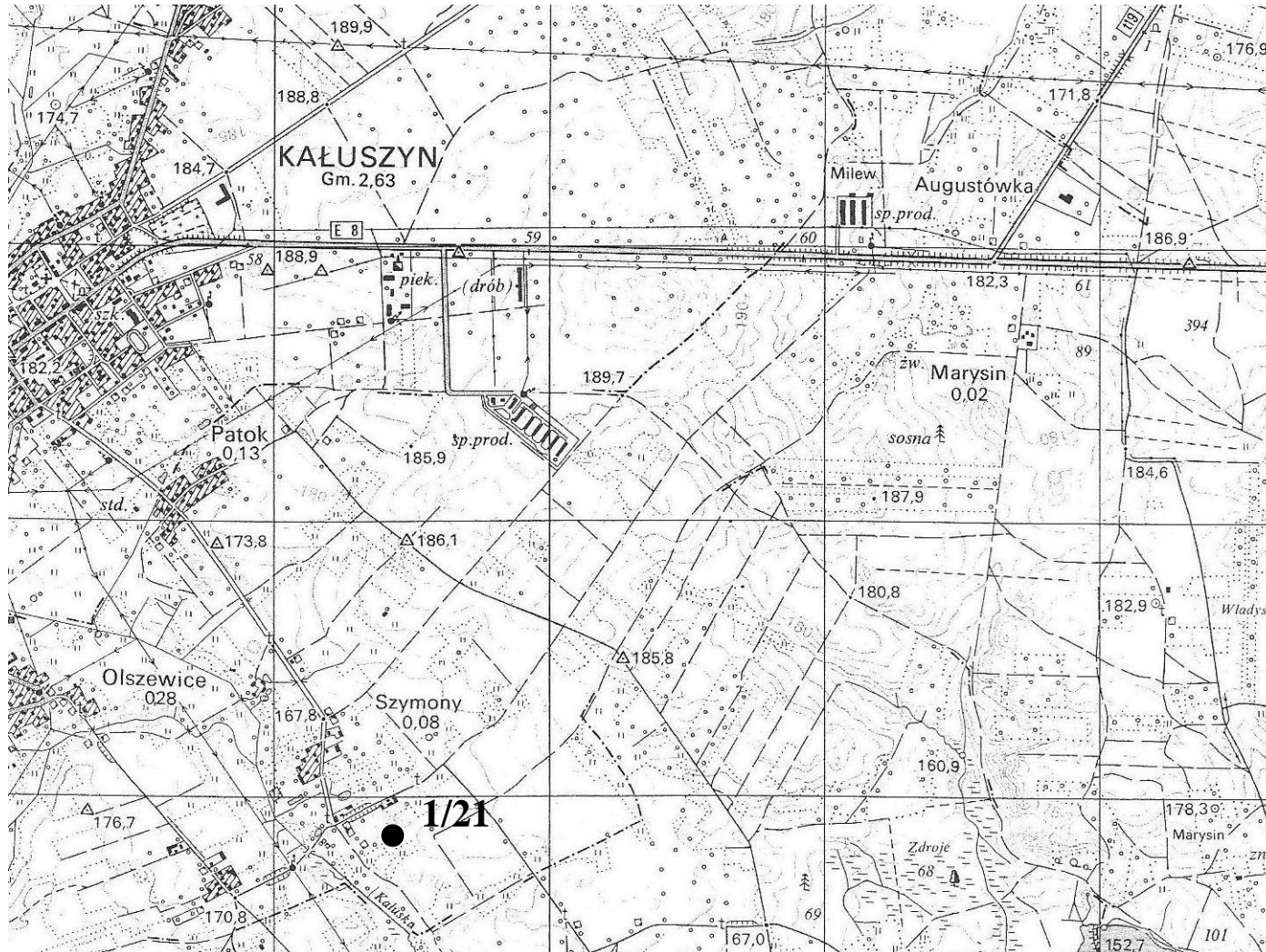
# KARTA ADRESOWA GMINNEJ EWIDENCJI ZABYTKÓW

3. Miejscowość  
**SZYMONY**

1. Nazwa  
**STANOWISKO ARCHEOLOGICZNE – 1) PUNKT OSADNICZY, 2) PUNKT OSADNICZY**

2. Czas powstania  
**1) wczesne średniowiecze, 2) średniowiecze**

8. Fotografia z opisem wskazującym orientację albo mapa z zaznaczonym stanowiskiem archeologicznym



4. Adres  
**według mapy  
nr AZP 57-74/1/21**

5. Przynależność administracyjna

województwo **mazowieckie**

powiat **miński**

gmina **Kaluszyn**

6. Formy ochrony

7. Opracowanie karty (autor, data i podpis)

**Iza Szklarz  
02.07.2012 r.**

GEZ

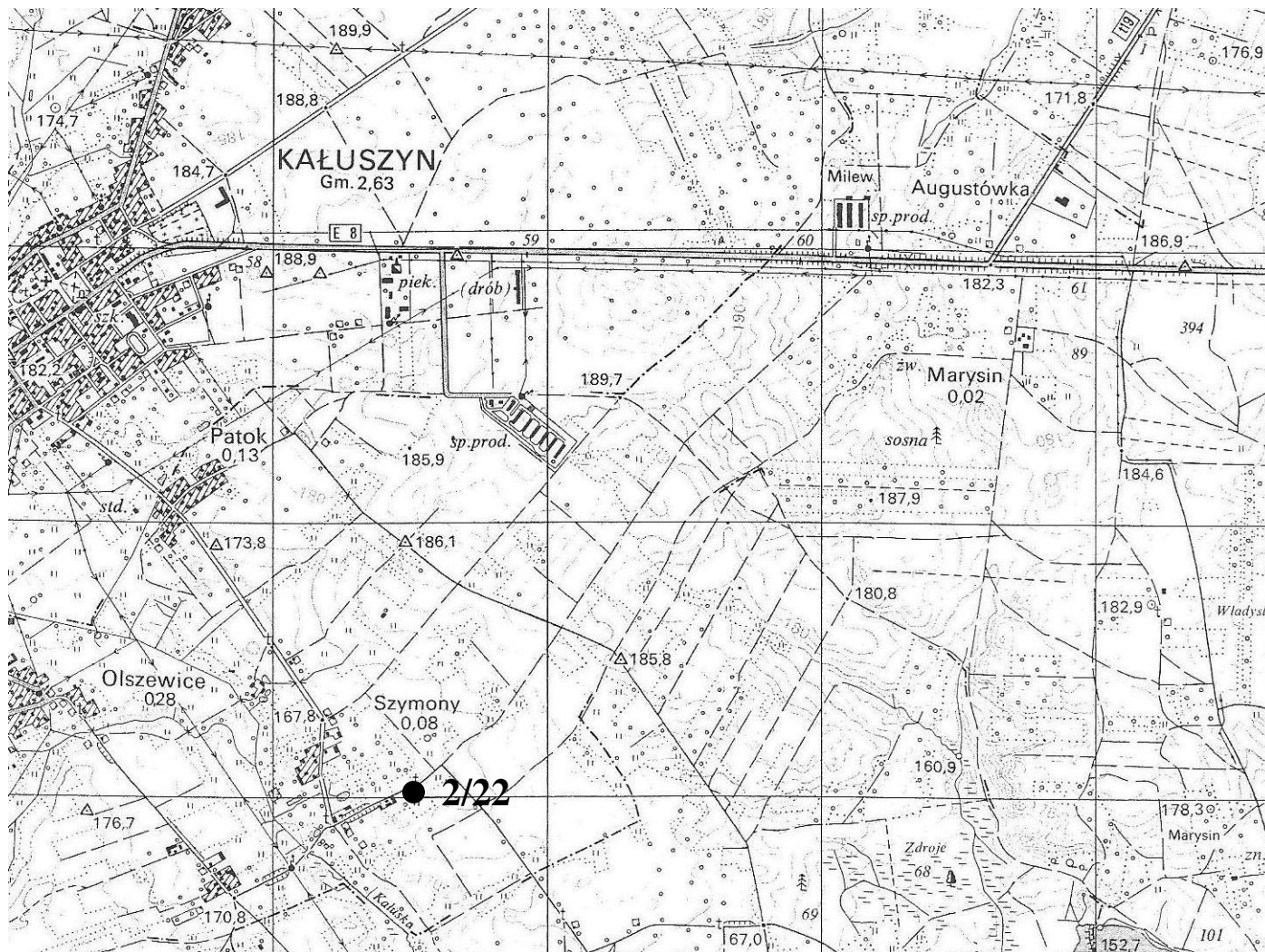
# KARTA ADRESOWA GMINNEJ EWIDENCJI ZABYTKÓW

3. Miejscowość  
**SZYMONY**

1. Nazwa  
**STANOWISKO ARCHEOLOGICZNE – ŚLAD OSADNICTWA**

2. Czas powstania  
**średniowiecze**

8. Fotografia z opisem wskazującym orientację albo mapa z zaznaczonym stanowiskiem archeologicznym



4. Adres  
**według mapy  
nr AZP 57-74/2/22**

5. Przynależność administracyjna

województwo **mazowieckie**

powiat **miński**

gmina **Kaluszyn**

6. Formy ochrony

7. Opracowanie karty (autor, data i podpis)

**Iza Szklarz**  
**02.07.2012 r.**

GEZ

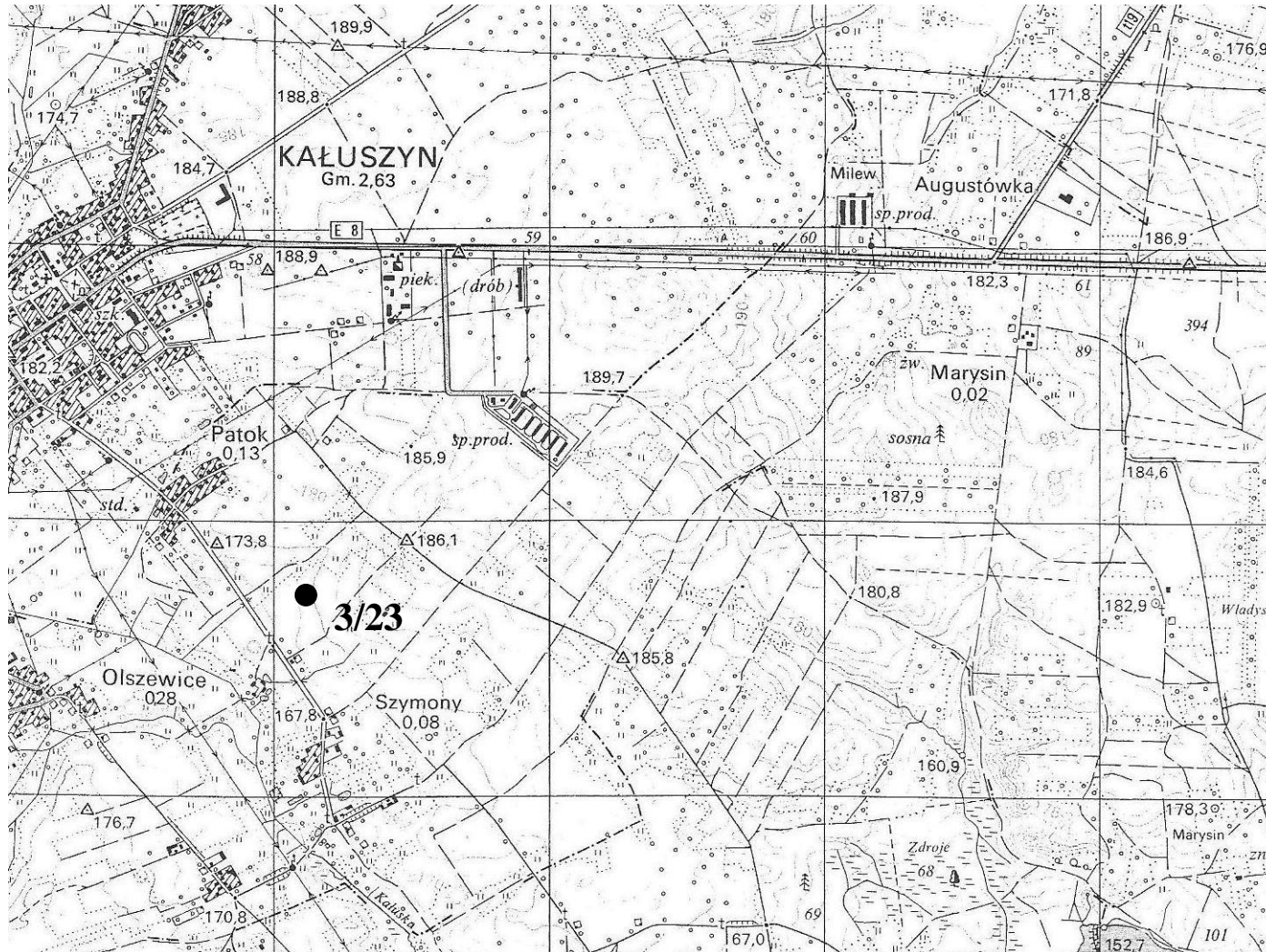
# KARTA ADRESOWA GMINNEJ EWIDENCJI ZABYTKÓW

3. Miejscowość  
**SZYMONY**

1. Nazwa  
**STANOWISKO ARCHEOLOGICZNE – PUNKT OSADNICZY**

2. Czas powstania  
**średniowiecze**

8. Fotografia z opisem wskazującym orientację albo mapa z zaznaczonym stanowiskiem archeologicznym



4. Adres  
**według mapy  
nr AZP 57-74/3/23**

5. Przynależność administracyjna

województwo **mazowieckie**

powiat **miński**

gmina **Kaluszyn**

6. Formy ochrony

7. Opracowanie karty (autor, data i podpis)

**Iza Szklarz**  
**02.07.2012 r.**



**GEZ**

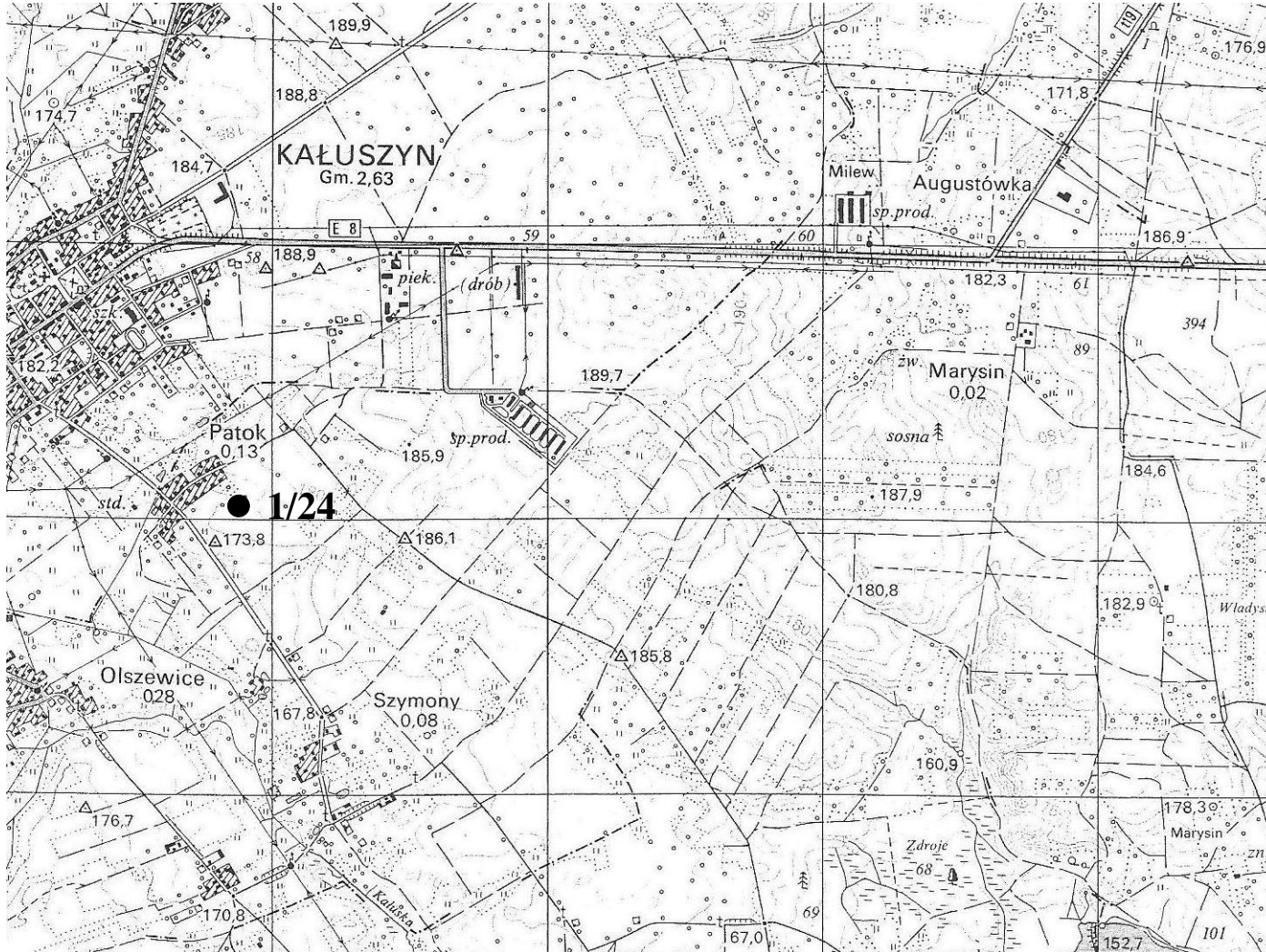
# KARTA ADRESOWA GMINNEJ EWIDENCJI ZABYTKÓW

3. Miejscowość  
**PATOK**

1. Nazwa  
**STANOWISKO ARCHEOLOGICZNE – PUNKT OSADNICZY**

2. Czas powstania  
**średniowiecze**

8. Fotografia z opisem wskazującym orientację albo mapa z zaznaczonym stanowiskiem archeologicznym



4. Adres  
**według mapy  
nr AZP 57-74/1/24**

5. Przynależność administracyjna

województwo **mazowieckie**

powiat **miński**

gmina **Kaluszyn**

6. Formy ochrony

7. Opracowanie karty (autor, data i podpis)

**Iza Szklarz**  
**02.07.2012 r.**



GEZ

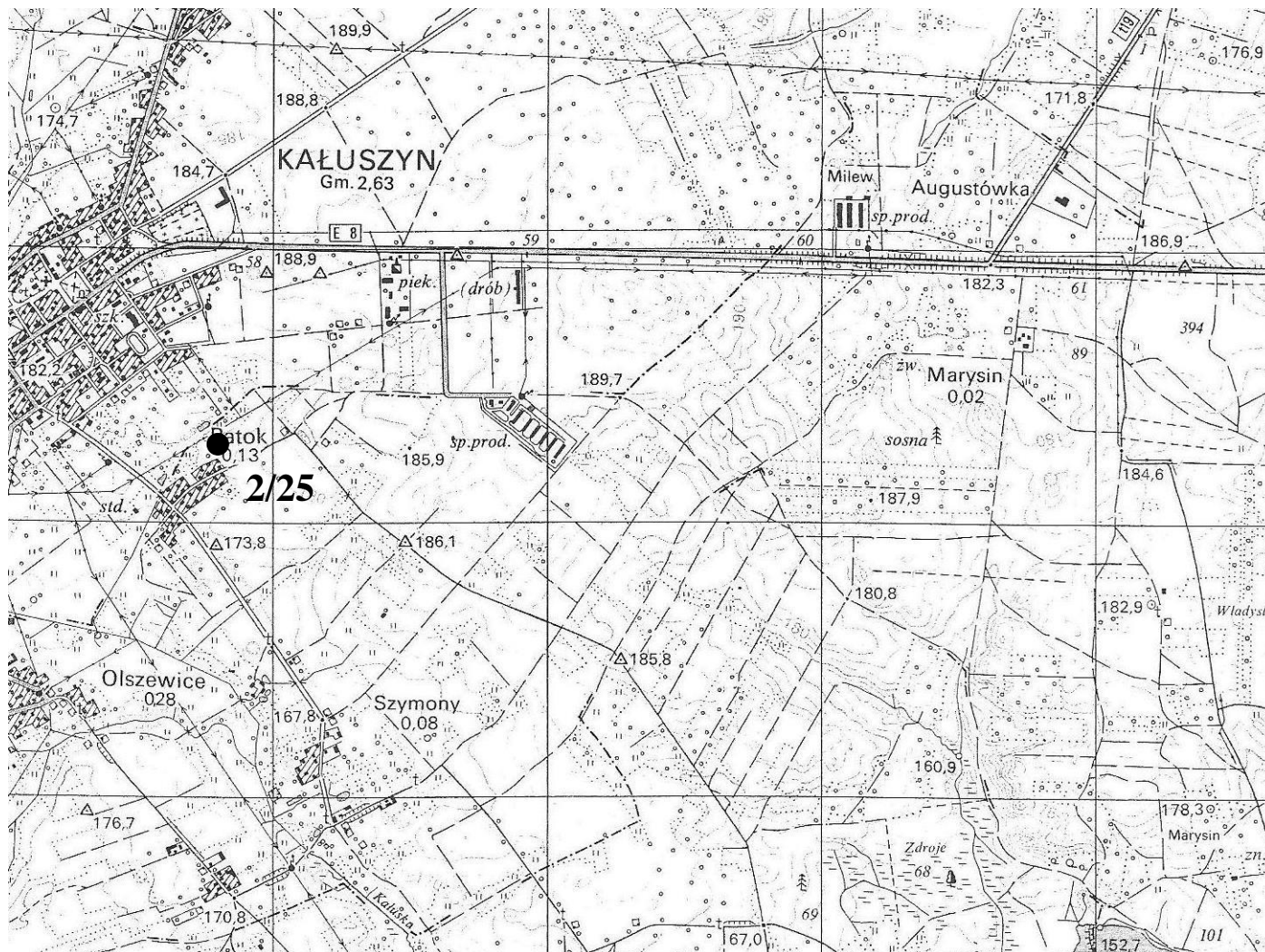
# KARTA ADRESOWA GMINNEJ EWIDENCJI ZABYTKÓW

3. Miejscowość  
**PATOK**

1. Nazwa  
**STANOWISKO ARCHEOLOGICZNE – 1) PUNKT OSADNICZY, 2) PUNKT OSADNICZY**

2. Czas powstania  
**1) wczesne średniowiecze, 2) średniowiecze**

8. Fotografia z opisem wskazującym orientację albo mapa z zaznaczonym stanowiskiem archeologicznym



4. Adres  
**według mapy  
nr AZP 57-74/2/25**

5. Przynależność administracyjna

województwo **mazowieckie**

powiat **miński**

gmina **Kaluszyn**

6. Formy ochrony

7. Opracowanie karty (autor, data i podpis)

**Iza Szklarz  
02.07.2012 r.**

GEZ

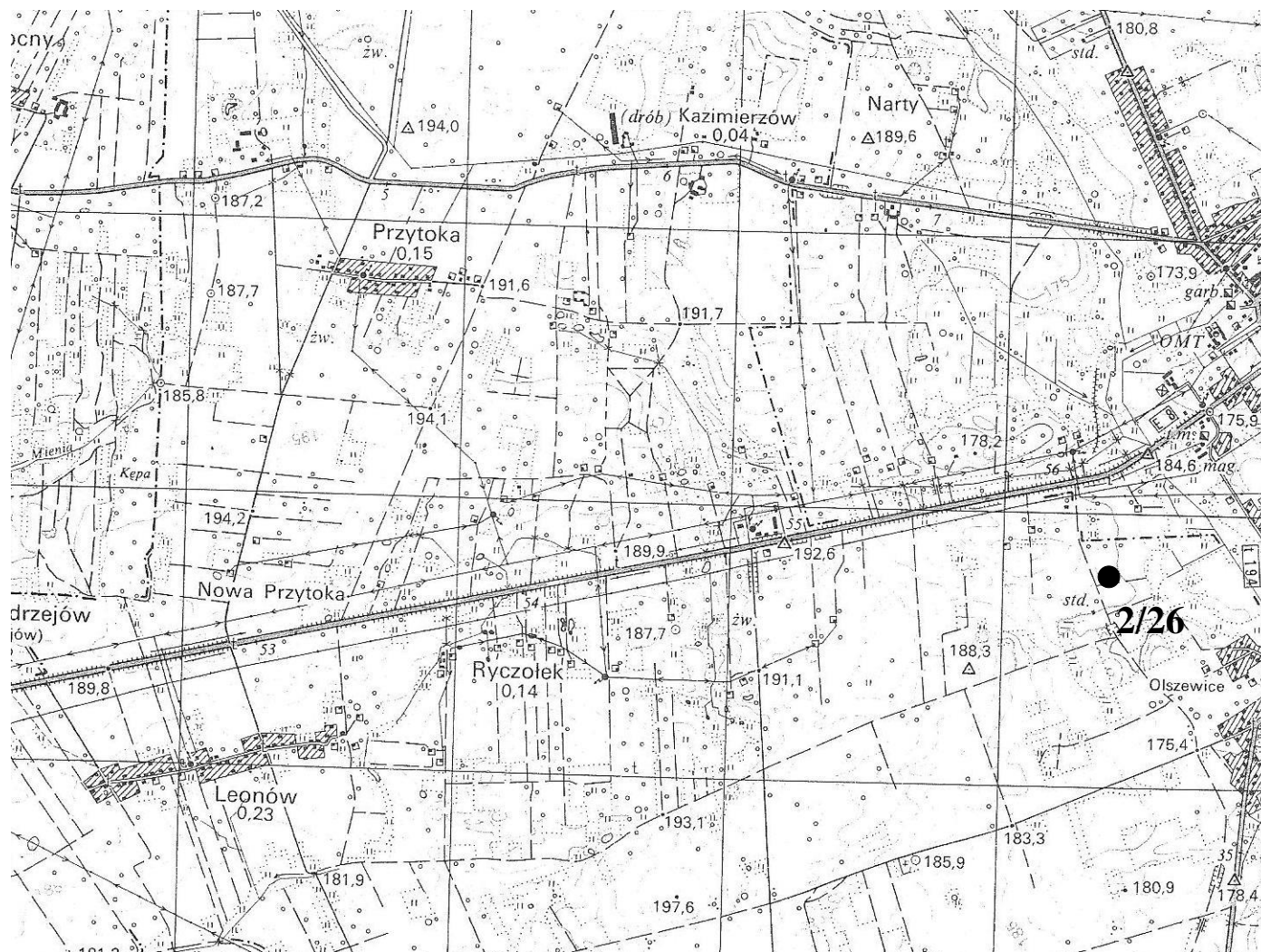
# KARTA ADRESOWA GMINNEJ EWIDENCJI ZABYTKÓW

3. Miejscowość  
**OLSZEWICE**

1. Nazwa  
**STANOWISKO ARCHEOLOGICZNE – ŚLAD OSADNICTWA**

2. Czas powstania  
**starożytność**

8. Fotografia z opisem wskazującym orientację albo mapa z zaznaczonym stanowiskiem archeologicznym



4. Adres  
**według mapy  
nr AZP 57-74/2/26**

5. Przynależność administracyjna

województwo **mazowieckie**

powiat **miński**

gmina **Kałużyn**

6. Formy ochrony

7. Opracowanie karty (autor, data i podpis)

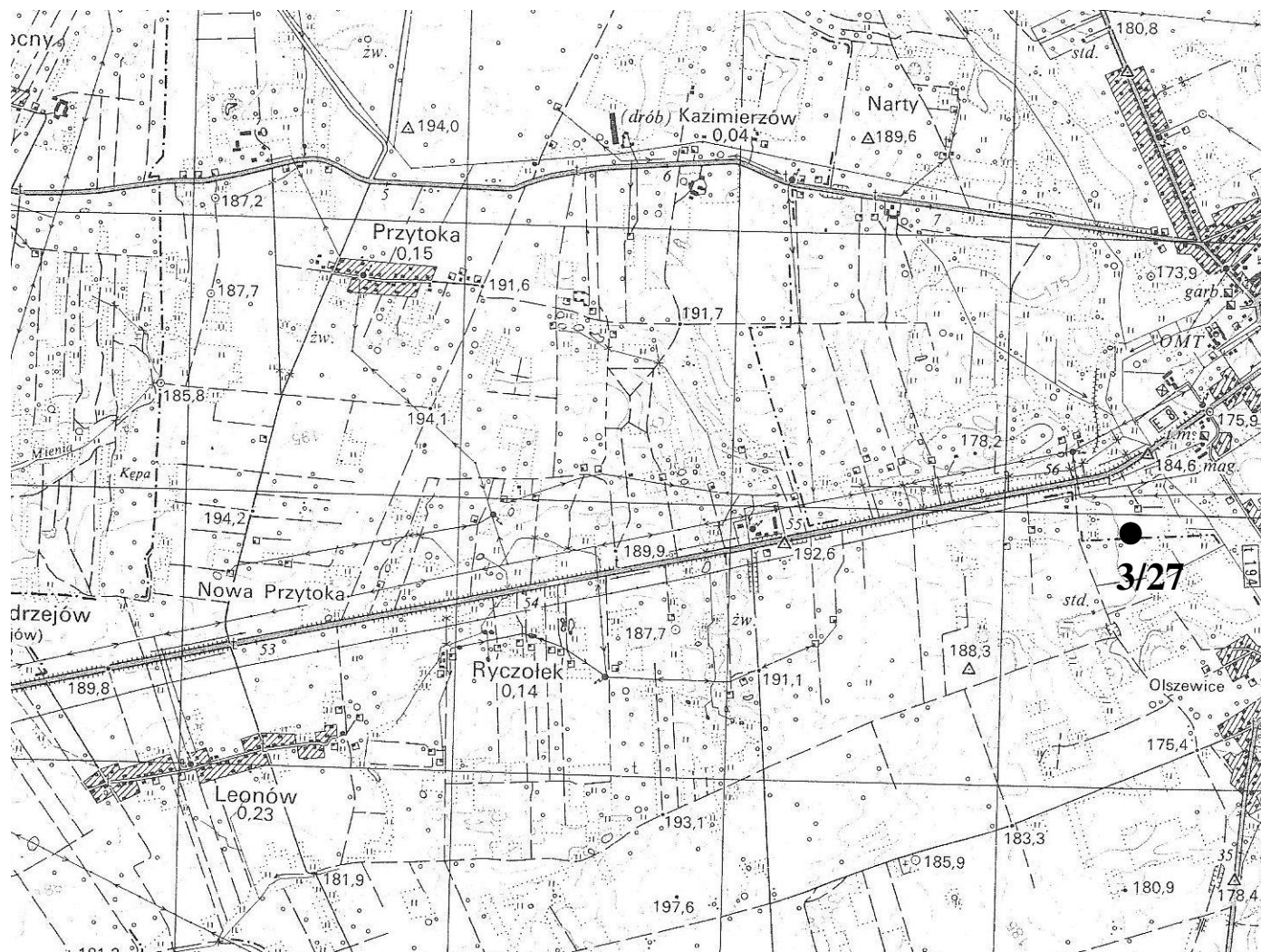
**Iza Szklarz**  
**02.07.2012 r.**

GEZ

## KARTA ADRESOWA GMINNEJ EWIDENCJI ZABYTKÓW

3. Miejscowość  
OLSZEWICE1. Nazwa  
STANOWISKO ARCHEOLOGICZNE – 1) OSADA, 2) ŚLAD  
OSADNICTWA2. Czas powstania  
1) wczesna epoka żelaza, 2) średniowiecze

8. Fotografia z opisem wskazującym orientację albo mapa z zaznaczonym stanowiskiem archeologicznym

4. Adres  
według mapy  
nr AZP 57-74/3/27

5. Przynależność administracyjna

województwo **mazowieckie**powiat **miński**gmina **Kałużyn**

6. Formy ochrony

7. Opracowanie karty (autor, data i podpis)

**Iza Szklarz**  
02.07.2012 r.

GEZ

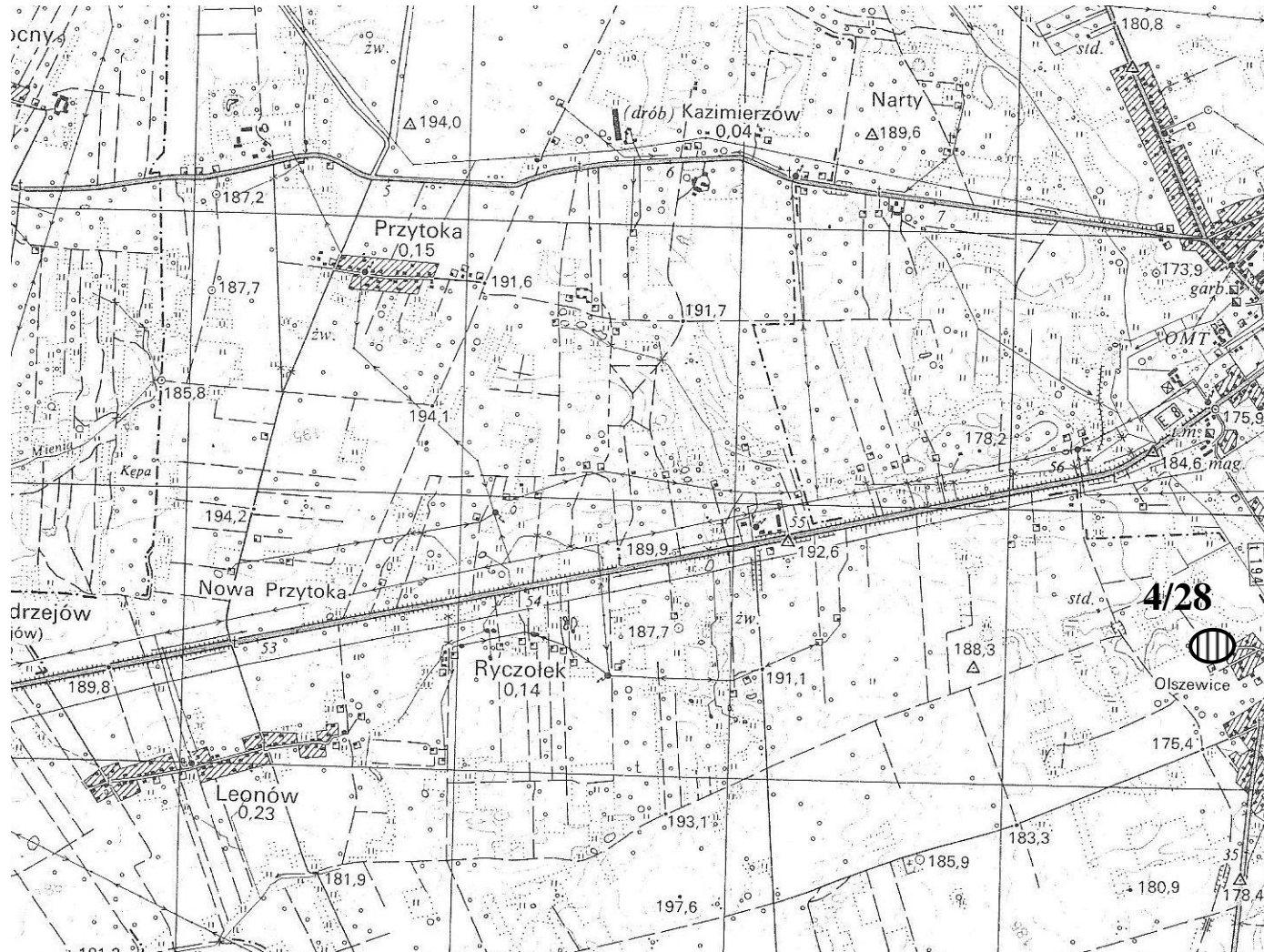
# KARTA ADRESOWA GMINNEJ EWIDENCJI ZABYTKÓW

3. Miejscowość  
**OLSZEWICE**

1. Nazwa  
**STANOWISKO ARCHEOLOGICZNE – 1) PUNKT OSADNICZY, 2) PUNKT OSADNICZY**

2. Czas powstania  
**1) wczesna epoka brązu, 2) wczesne średniowiecze**

8. Fotografia z opisem wskazującym orientację albo mapa z zaznaczonym stanowiskiem archeologicznym



4. Adres  
**według mapy  
nr AZP 57-74/4/28**

5. Przynależność administracyjna

województwo **mazowieckie**

powiat **miński**

gmina **Kałużyn**

6. Formy ochrony

7. Opracowanie karty (autor, data i podpis)

**Iza Szklarz  
02.07.2012 r.**



GEZ

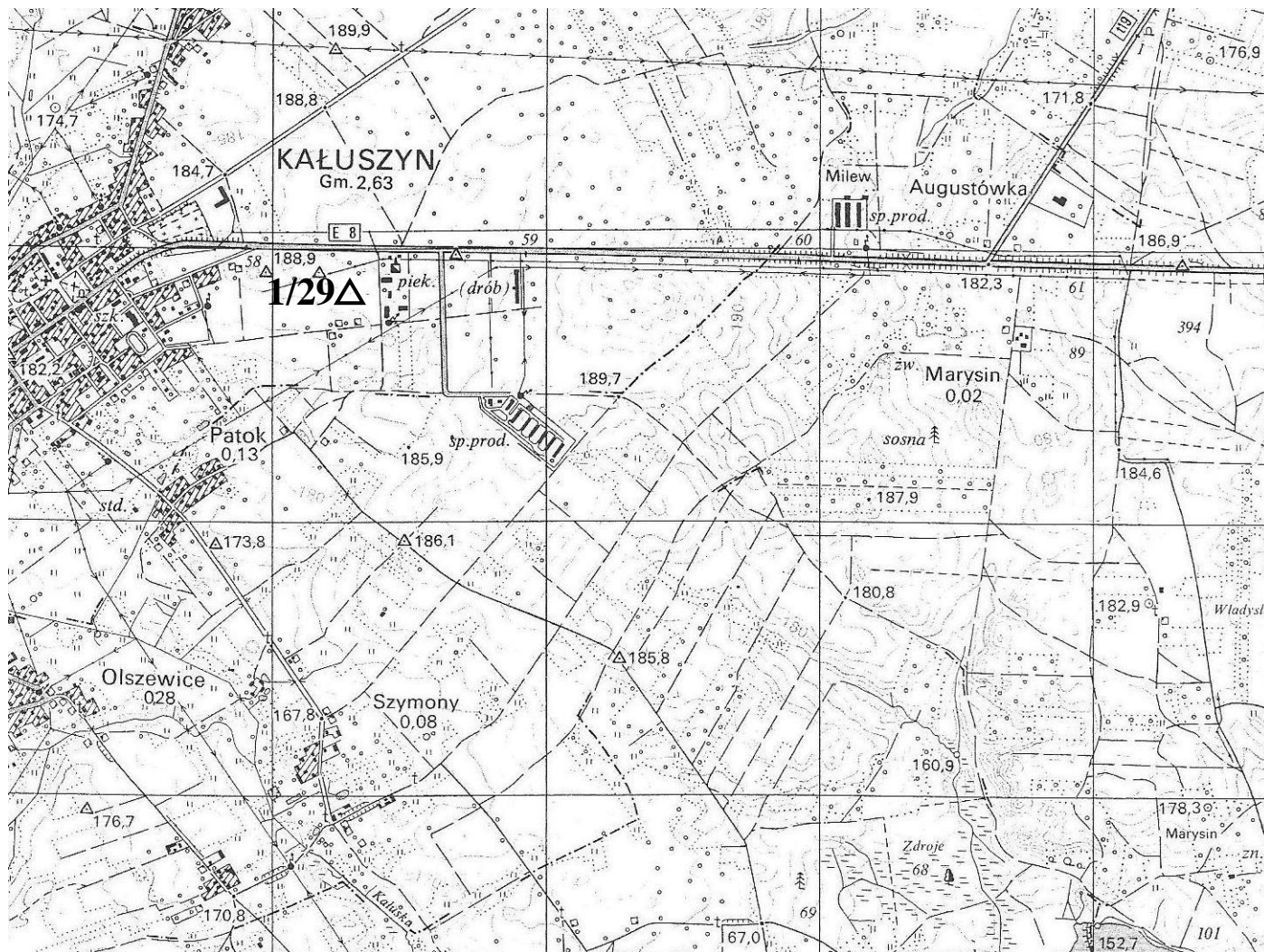
# KARTA ADRESOWA GMINNEJ EWIDENCJI ZABYTKÓW

3. Miejscowość  
**KAŁUSZYN**

1. Nazwa  
**STANOWISKO ARCHEOLOGICZNE – ZNALEZISKO LUŻNE  
GROTA KRZEMOWEGO**

2. Czas powstania  
**neolit**

8. Fotografia z opisem wskazującym orientację albo mapa z zaznaczonym stanowiskiem archeologicznym



4. Adres  
**brak dokładnej lokalizacji  
nr AZP 57-74/1/29**

5. Przynależność administracyjna

województwo **mazowieckie**

powiat **miński**

gmina **Kałuszyn**

6. Formy ochrony

7. Opracowanie karty (autor, data i podpis)

**Iza Szklarz**  
**02.07.2012 r.**

GEZ

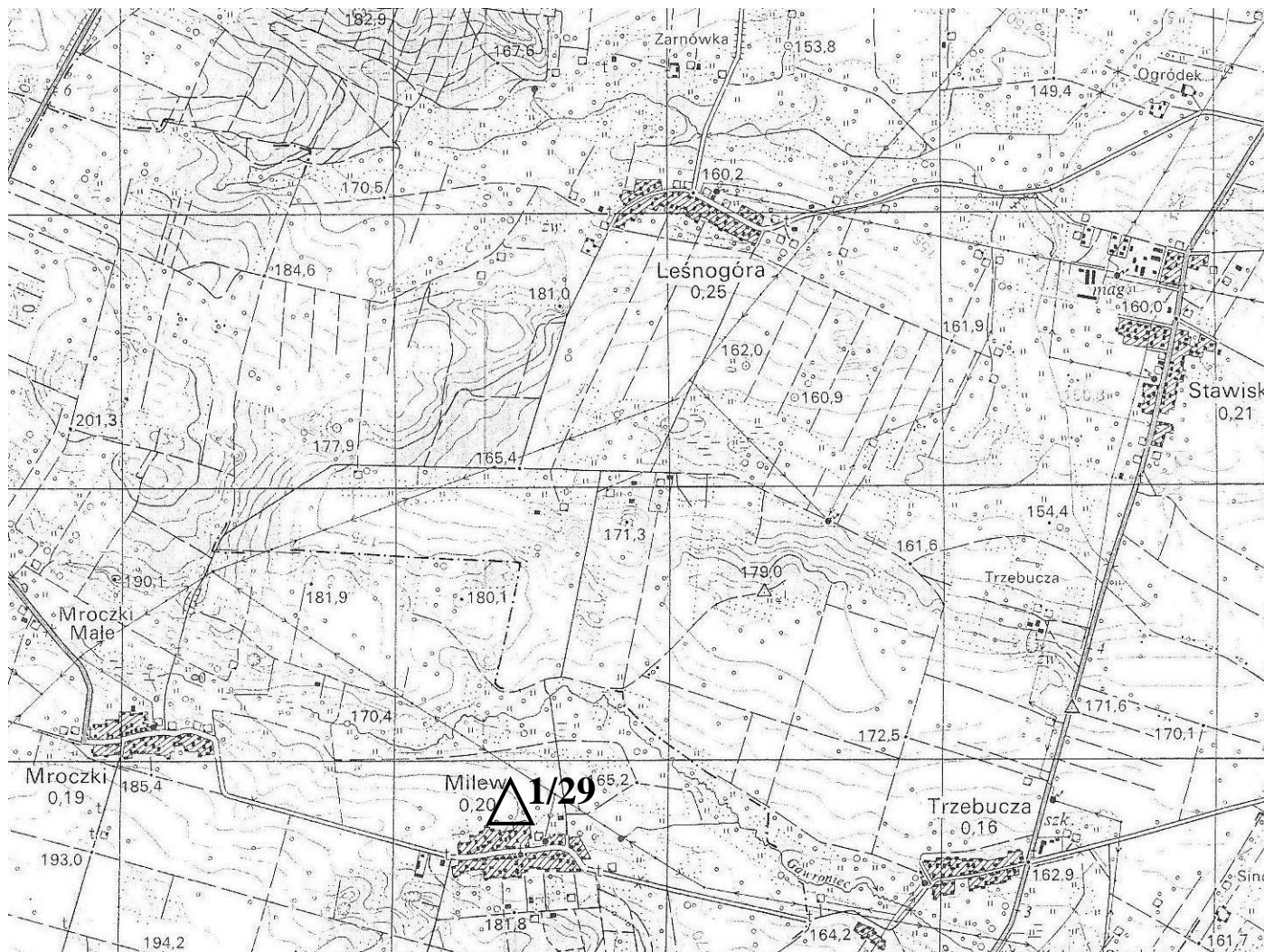
# KARTA ADRESOWA GMINNEJ EWIDENCJI ZABYTKÓW

3. Miejscowość  
**MILEW**

1. Nazwa  
**STANOWISKO ARCHEOLOGICZNE – ZNALEZISKO LUŻNE CERAMIKI**

2. Czas powstania  
**neolit?**

8. Fotografia z opisem wskazującym orientację albo mapa z zaznaczonym stanowiskiem archeologicznym



4. Adres  
**brak dokładnej lokalizacji  
nr AZP 57-74/1/29**

5. Przynależność administracyjna

województwo **mazowieckie**

powiat **miński**

gmina **Kałużyzyn**

6. Formy ochrony

7. Opracowanie karty (autor, data i podpis)

**Iza Szklarz  
02.07.2012 r.**

GEZ

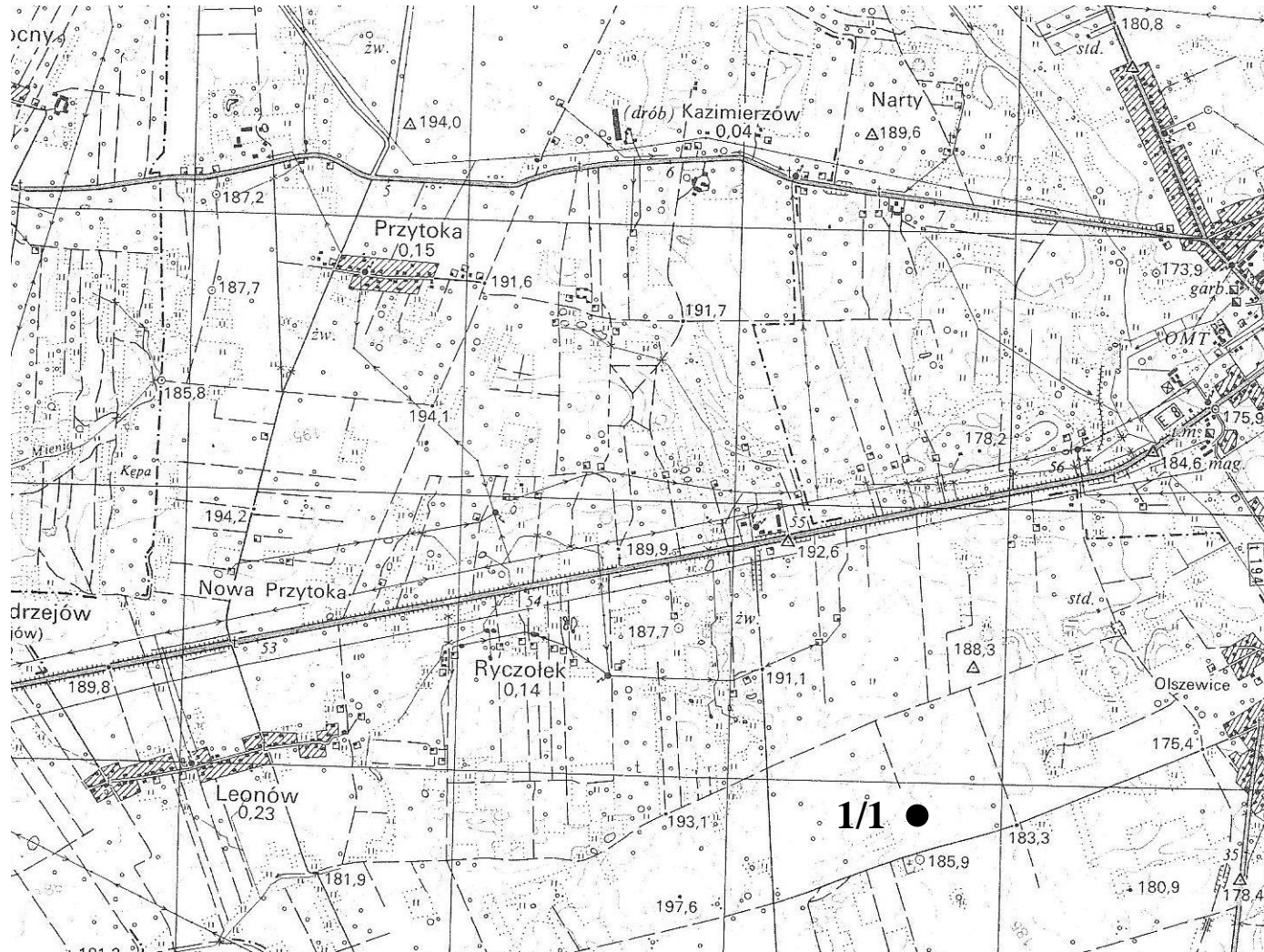
# KARTA ADRESOWA GMINNEJ EWIDENCJI ZABYTKÓW

3. Miejscowość  
**OLSZEWICE**

1. Nazwa  
**STANOWISKO ARCHEOLOGICZNE – ŚLAD OSADNICTWA**

2. Czas powstania  
**epoka kamienia**

8. Fotografia z opisem wskazującym orientację albo mapa z zaznaczonym stanowiskiem archeologicznym



Skala 1:25000 PUW, U-1965 arkusz 274.11, Cegłów

4. Adres  
**według mapy  
nr AZP 58-74/1/1**

5. Przynależność administracyjna

województwo **mazowieckie**

powiat **miński**

gmina **Kałużyn**

6. Formy ochrony

7. Opracowanie karty (autor, data i podpis)

**Iza Szklarz**  
**02.07.2012 r.**



GEZ

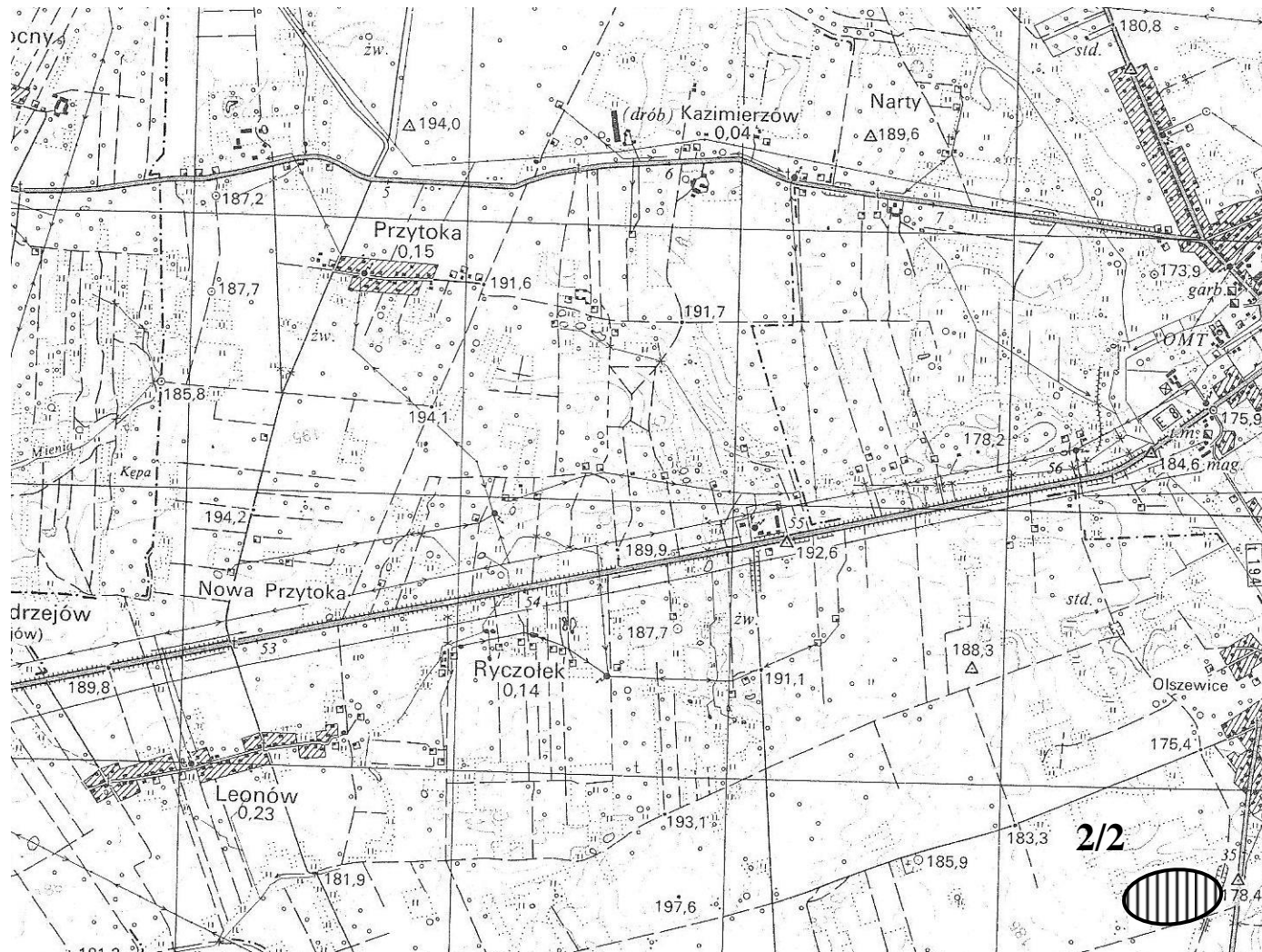
# KARTA ADRESOWA GMINNEJ EWIDENCJI ZABYTKÓW

3. Miejscowość  
**OLSZEWICE**

1. Nazwa  
**STANOWISKO ARCHEOLOGICZNE – 1) ŚLAD  
OSADNICTWA, 2) OSADA**

2. Czas powstania  
**1) epoka kamienia, 2) 2 poł. XV w. – 1 poł. XVI w.**

8. Fotografia z opisem wskazującym orientację albo mapa z zaznaczonym stanowiskiem archeologicznym



Skala 1:25000 PUW, U-1965 arkusz 274.11, Cegłów

4. Adres  
**według mapy  
nr AZP 58-74/2/2**

5. Przynależność administracyjna

województwo **mazowieckie**

powiat **miński**

gmina **Kałużyn**

6. Formy ochrony

7. Opracowanie karty (autor, data i podpis)

**Iza Szklarz**  
**02.07.2012 r.**



GEZ

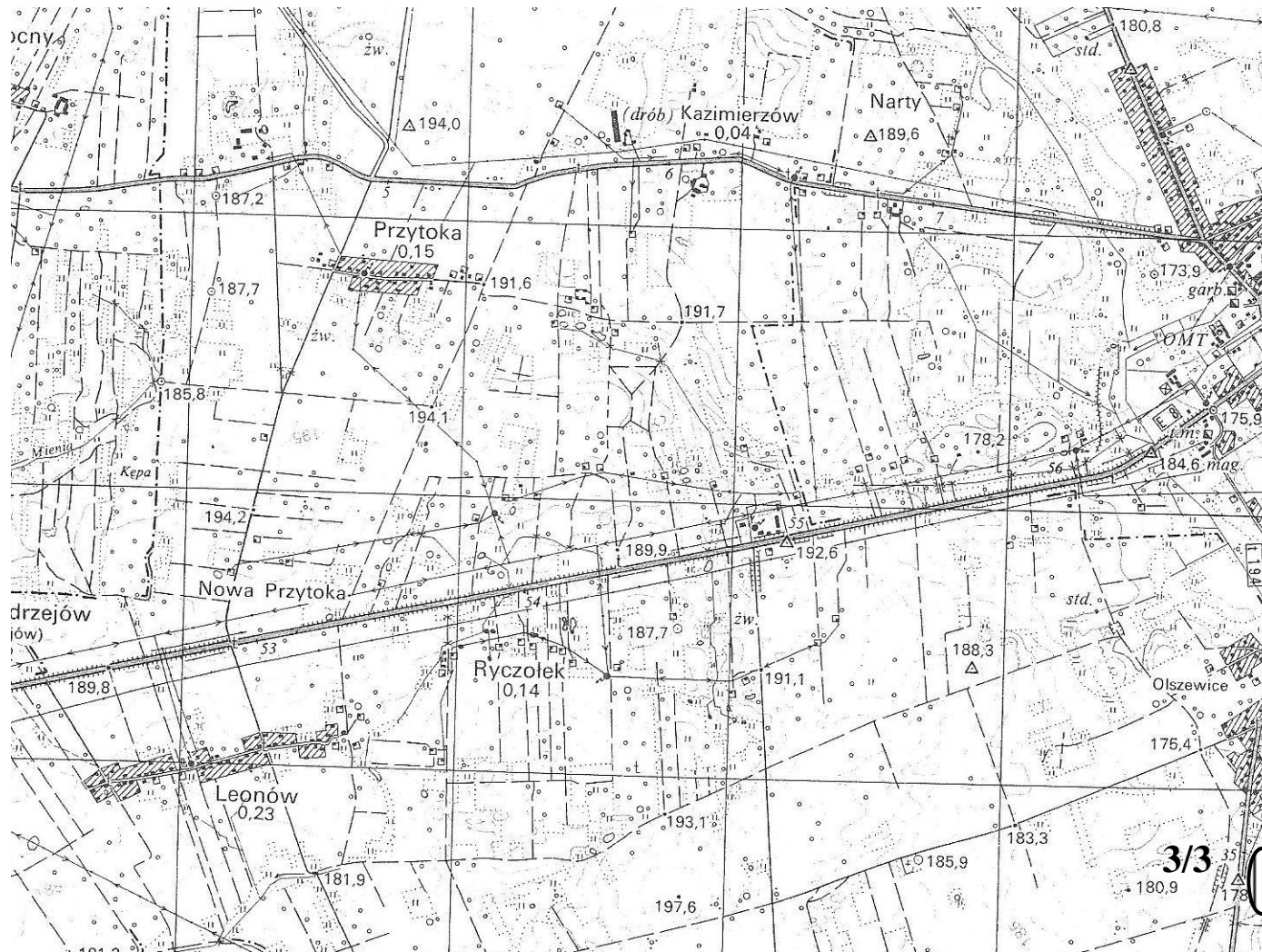
# KARTA ADRESOWA GMINNEJ EWIDENCJI ZABYTKÓW

3. Miejscowość  
**OLSZEWICE**

1. Nazwa  
**STANOWISKO ARCHEOLOGICZNE – 1) ŚLAD  
OSADNICTWA, 2) ŚLADY OSADNICTWA**

2. Czas powstania  
**1) epoka kamienia, 2) XV – XVI w.**

8. Fotografia z opisem wskazującym orientację albo mapa z zaznaczonym stanowiskiem archeologicznym



Skala 1:25000 PUW, U-1965 arkusz 274.11, Cegłów

4. Adres  
**według mapy  
nr AZP 58-74/3/3**

5. Przynależność administracyjna

województwo **mazowieckie**

powiat **miński**

gmina **Kałuszyn**

6. Formy ochrony

7. Opracowanie karty (autor, data i podpis)

**Iza Szklarz  
02.07.2012 r.**

GEZ

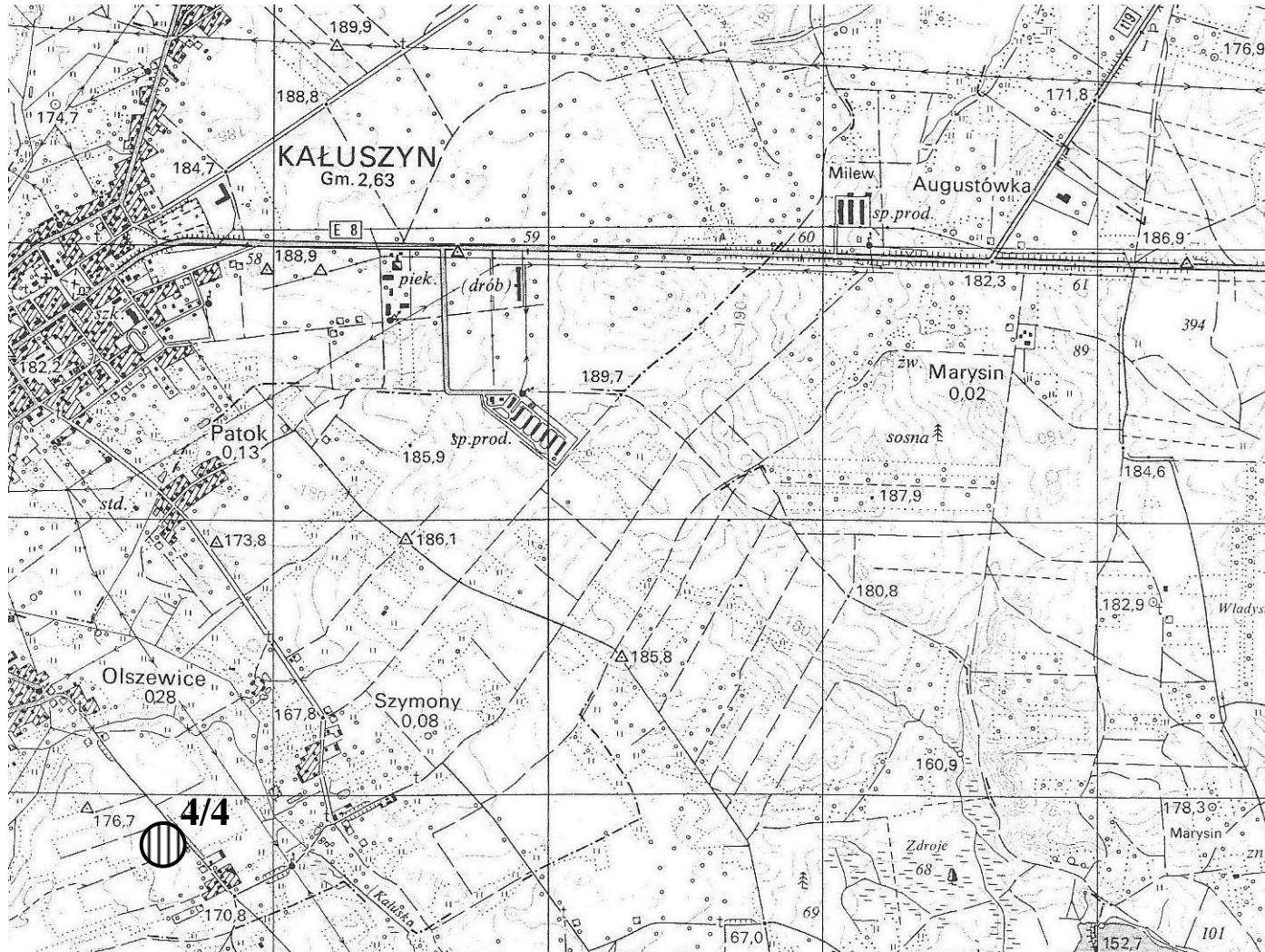
# KARTA ADRESOWA GMINNEJ EWIDENCJI ZABYTKÓW

3. Miejscowość  
**OLSZEWICE**

1. Nazwa  
**STANOWISKO ARCHEOLOGICZNE – ŚLAD OSADNICTWA**

2. Czas powstania  
**późne średniowiecze**

8. Fotografia z opisem wskazującym orientację albo mapa z zaznaczonym stanowiskiem archeologicznym



4. Adres  
**według mapy  
nr AZP 58-74/4/4**

5. Przynależność administracyjna

województwo **mazowieckie**

powiat **miński**

gmina **Kaluszyn**

6. Formy ochrony

7. Opracowanie karty (autor, data i podpis)

**Iza Szklarz**  
**02.07.2012 r.**

GEZ

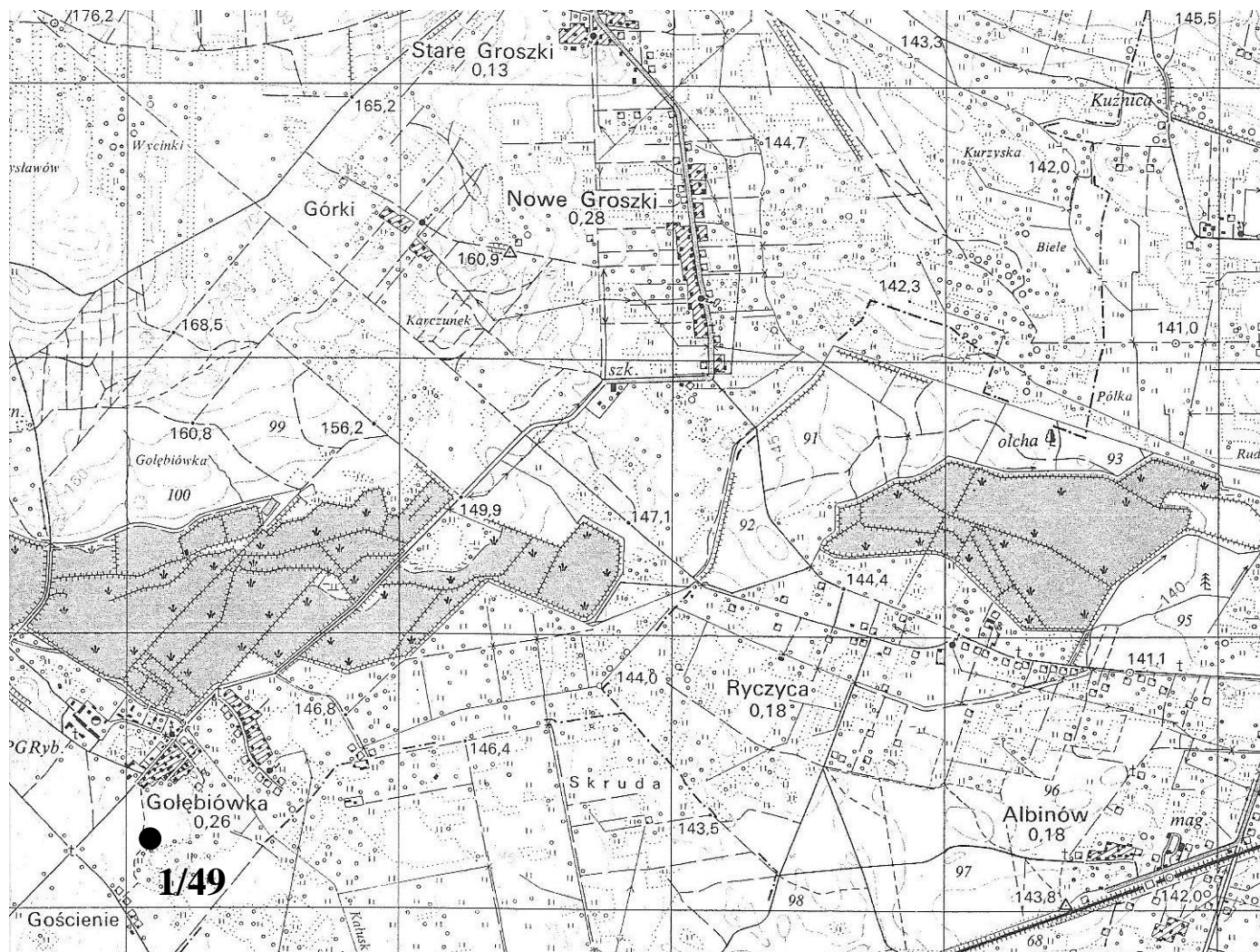
# KARTA ADRESOWA GMINNEJ EWIDENCJI ZABYTKÓW

3. Miejscowość  
**GOŁĘBIÓWKA**

1. Nazwa  
**STANOWISKO ARCHEOLOGICZNE – 1) ŚLAD OSADNICTWA, 2) ŚLAD OSADNICTWA, 3) ŚLAD OSADNICTWA**

2. Czas powstania  
**1) epoka kamienia – epoka żelaza, 2) starożytność – wczesne średniowiecze, 3) późne średniowiecze**

8. Fotografia z opisem wskazującym orientację albo mapa z zaznaczonym stanowiskiem archeologicznym



4. Adres  
**według mapy nr AZP 58-74/1/49**

5. Przynależność administracyjna

województwo **mazowieckie**

powiat **miński**

gmina **Kałuszyn**

6. Formy ochrony

7. Opracowanie karty (autor, data i podpis)

**Iza Szklarz**  
**02.07.2012 r.**



GEZ

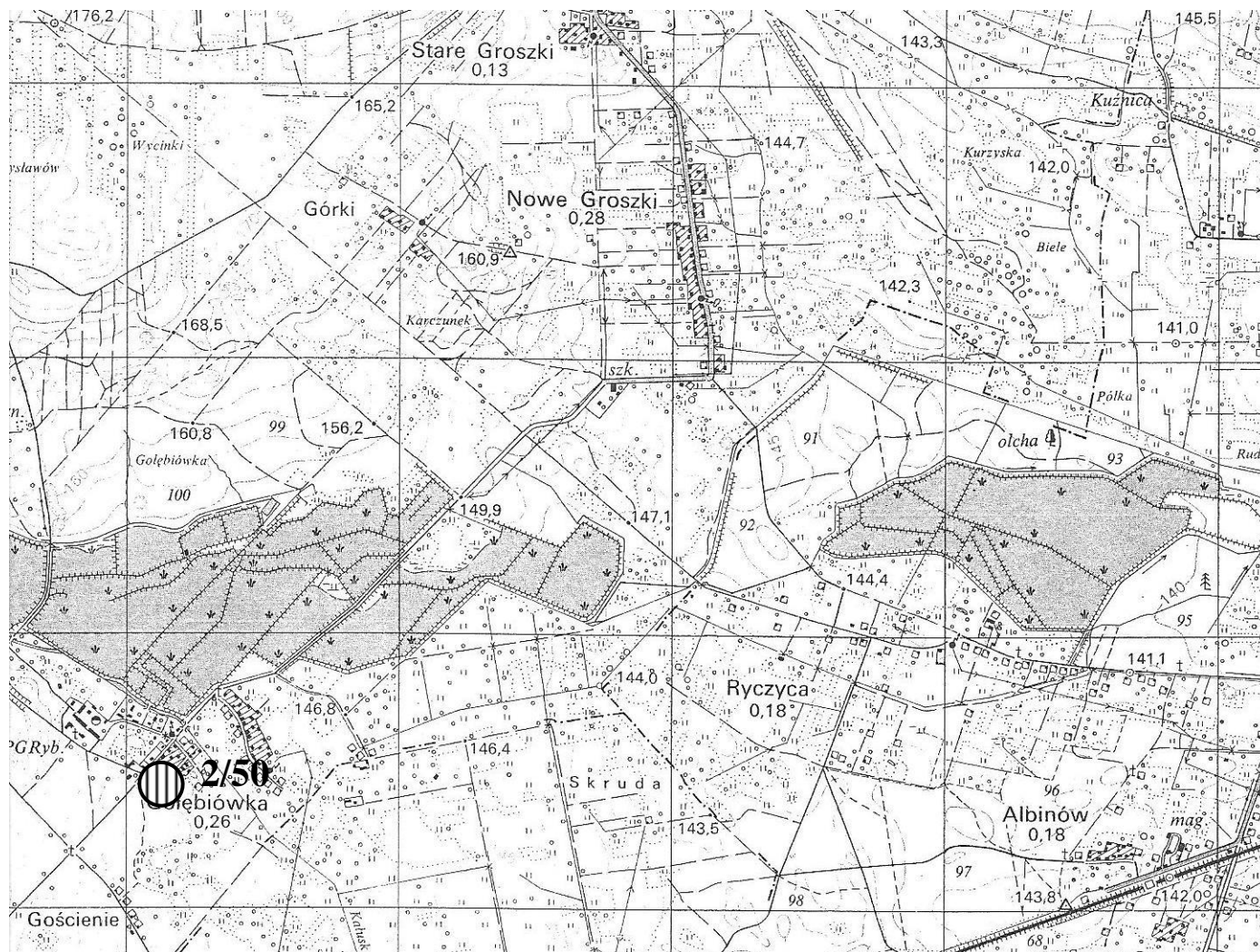
# KARTA ADRESOWA GMINNEJ EWIDENCJI ZABYTKÓW

3. Miejscowość  
**GOŁĘBIÓWKA**

1. Nazwa  
**STANOWISKO ARCHEOLOGICZNE – 1) OSADA, 2) OSADA**

2. Czas powstania  
**1) starożytność, 2) XVII – XVIII w.**

8. Fotografia z opisem wskazującym orientację albo mapa z zaznaczonym stanowiskiem archeologicznym



4. Adres  
**według mapy  
nr AZP 58-74/2/50**

5. Przynależność administracyjna

województwo **mazowieckie**

powiat **miński**

gmina **Kałużyn**

6. Formy ochrony

7. Opracowanie karty (autor, data i podpis)

**Iza Szklarz  
02.07.2012 r.**

Skala 1:25000 PUW, U-1965 arkusz 274.12, Kałużyn



GEZ

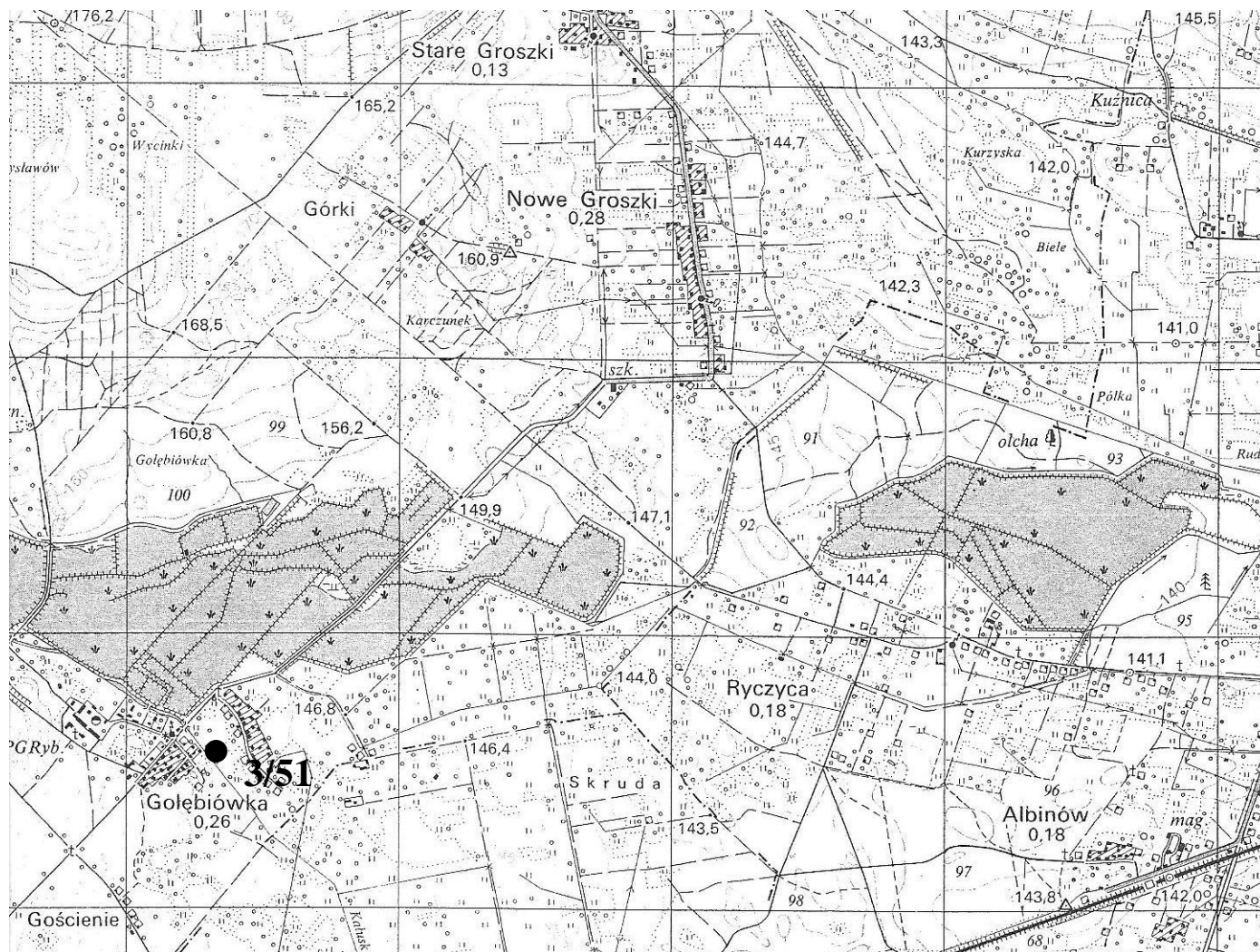
# KARTA ADRESOWA GMINNEJ EWIDENCJI ZABYTKÓW

3. Miejscowość  
**GOŁĘBIÓWKA**

1. Nazwa  
**STANOWISKO ARCHEOLOGICZNE – ŚLAD OSADNICTWA**

2. Czas powstania  
**starożytność**

8. Fotografia z opisem wskazującym orientację albo mapa z zaznaczonym stanowiskiem archeologicznym



Skala 1:25000 PUW, U-1965 arkusz 274.12, Kałuszyn

4. Adres  
**według mapy  
nr AZP 58-74/3/51**

5. Przynależność administracyjna

województwo **mazowieckie**

powiat **miński**

gmina **Kałuszyn**

6. Formy ochrony

7. Opracowanie karty (autor, data i podpis)

**Iza Szklarz**  
**02.07.2012 r.**

